

# ZMĚNA Č. 1







## ÚZEMNÍHO PLÁNU BUDIŠOVICE

---

### 5. ENERGETIKA, SPOJE

MĚŘÍTKO 1 : 5000

#### PLOCHY S ROZDÍLNÝM ZPŮSOBEM VYUŽITÍ

STAV	NÁVRH	
		SMÍŠENÉ OBYTNÉ
		ZEMĚDĚLSKÉ - ZAHRADY
		PROSTRANSTVÍ VEŘEJNÝCH

#### HRANICE

STAV	NÁVRH	
		HRANICE ZASTAVĚNÉHO ÚZEMÍ OBCE K 1. 4. 2013

#### DOPRAVNÍ INFRASTRUKTURA

STAV	NÁVRH	
		MÍSTNÍ KOMUNIKACE A ÚČELOVÉ KOMUNIKACE