









# ÚZEMNÍ PLÁN BUDIŠOVICE NÁVRH

## 1. ZÁKLADNÍ ČLENĚNÍ ÚZEMÍ

1 : 5 000

STAV	NÁVRH	
		HRANICE SPRÁVNÍHO ÚZEMÍ OBCE
		HRANICE ZASTAVĚNÉHO ÚZEMÍ OBCE K 1.9.2009
		ZASTAVĚNÉ ÚZEMÍ OBCE K 1.9.2009
		ZASTAVITELNÉ PLOCHY



PROJEKTOVÁ ČINNOST, URBANISMUS, ÚZEMNÍ PLÁNOVÁNÍ, EKOLOGIE, GIS

**URBANISTICKÉ STŘEDISKO OSTRAVA, s.r.o.**

OSTRAVA s.r.o. Spartakovců 3, Ostrava-Poruba, 70800

tel: 596 939 530

ZODP.PROJEKTANT: ING. ARCH. VLADIMÍRA FUSKOVÁ

ZAK. ČÍSLO: U - 484

ZPRACOVATEL: ING. RENATA WITOSOVÁ, ADÉLA STREJČKOVÁ

OBJEDNATEL: OBEC BUDIŠOVICE

DATUM: LISTOPAD 2009