







ÚZEMNÍ PLÁN SKŘIPOV

ZÁKLADNÍ ČLENĚNÍ ÚZEMÍ


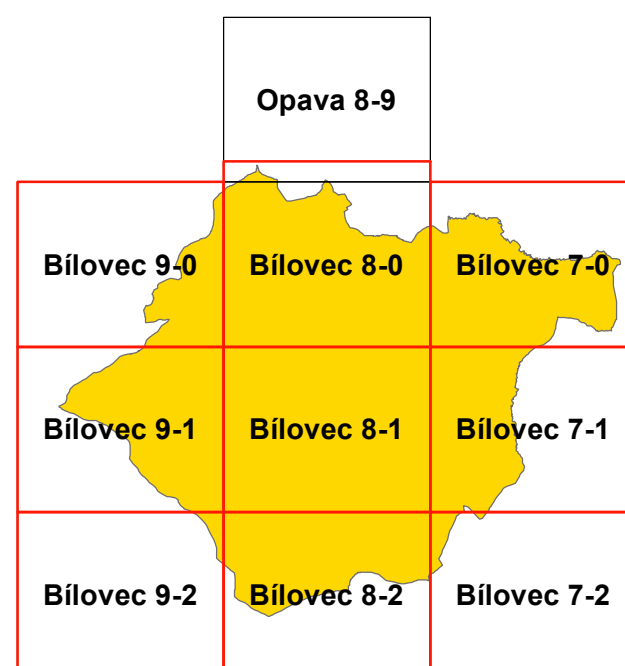
-  HRANICE OBCE - TOTOŽNÁ S HRANICÍ ŘEŠENÉHO ÚZEMÍ
-  HRANICE KATASTRÁLNÍHO ÚZEMÍ
-  HRANICE ZASTAVĚNÉHO ÚZEMÍ K 04/2013
-  ZASTAVITELNÉ PLOCHY S OZNAČENÍM ZPŮSOBU JEJICH VYUŽITÍ (PŘÍSLUŠNÝM KÓDEM V ČERVENÉ BARVĚ)

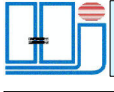


-  PLOCHY ÚZEMNÍCH REZERV S OZNAČENÍM ZPŮSOBU JEJICH VYUŽITÍ (PŘÍSLUŠNÝM KÓDEM VE FIALOVÉ BARVĚ)
-  PLOCHY A KORIDORY, VE KTERÝCH JE PROVĚŘENÍ ZMĚN JEJICH VYUŽITÍ ÚZEMNÍ STUDII PODMÍNKOU PRO ROZHODOVÁNÍ

Poznámky:
TATO LEGENDA JE NEDÍLNOU SOUČÁSTÍ VÝKRESU:

č. I./B.1. ZÁKLADNÍ ČLENĚNÍ ÚZEMÍ

Doplněný polohopis slouží pouze pro tento úkol a je součástí zobrazených jevů územního plánu. Zákes nových jevů byl proveden na základě terénní obchůzky a porovnáním s daty katastrálního úřadu. Zakresené doplnění polohopisu je pouze přibližné a informativní a nenahrazuje přesné zaměření katastrálním úřadem!
Jako podklad byla použita katastrální mapa, kterou poskytla obec Skřipov.
Souřadnicový systém S-JTSK
Výkres se skládá z 9 listů.



 ING. ARCH. JAROSLAV HALUZA		
Hynaisova 3, OSTRAVA - MARIÁNSKÉ HORY, PSČ 70900, tel/fax 596 621 003, IČO 44745729		
OBEC	SKŘIPOV	
POŘIZOVATEL	MAGISTRÁT MĚSTA OPAVY, ODBOR HLAVNÍHO ARCHITEKTA A ÚZEMNÍHO PLÁNU	
VYPRACOVAL	ING. ARCH. H. KOZELSKÁ BENCŮROVÁ, UDI MORAVA S.R.O., ING. A. KIMLOVÁ, ARKO SPOL.S R.O.	
	DIGITALIZACE : P.MAREN	
ZAK. ČÍSLO	05/2016	
DATUM	1 : 5000	
MĚŘITKO	I./B.1.	
ČÍS. VÝKRESU		