

ÚZEMNÍ PLÁN ŠTÍTINA - NÁVRH

VÝKRES VEŘEJNĚ PROSPĚŠNÝCH STAVEB, OPATŘENÍ A ASANACÍ

PLOCHY A KORIDORY PRO VEŘEJNĚ PROSPĚŠNÉ STAVBY S MOŽNOSTÍ VYVLASTNĚNÍ

- SK-Z.** PLOCHY PRO STAVBY DOPRAVNÍ A TECHNICKÉ INFRASTRUKTURY (KORIDORY SMÍŠENÉ BEZ ROZLIŠENÍ)
- T-Z., TV-Z., TE-Z.** PLOCHY PRO STAVBY TECHNICKÉ INFRASTRUKTURY
- DS-Z.** PLOCHY PRO STAVBY DOPRAVNÍ INFRASTRUKTURY
- W.O.** PLOCHY VODNÍ A VODOHOSPODÁŘSKÉ (STAVBA KE SNÍŽENÍ OHROŽENÍ ÚZEMÍ PŘED POVODNĚMI)

PLOCHY A KORIDORY PRO VEŘEJNĚ PROSPĚŠNÁ OPATŘENÍ S MOŽNOSTÍ VYVLASTNĚNÍ

- PLOCHY PRO SNÍŽOVÁNÍ OHROŽENÍ V ÚZEMÍ POVODNĚMI**
 - Z.O.** ZVÝŠENÍ TERÉNU NÁSYPEM
- ZALOŽENÍ PRVKŮ ÚZEMNÍHO SYSTÉMU EKOLOGICKÉ STABILITY (ÚSES)**
 - LBC.** LOKÁLNÍ BIOCENTRUM - FUNKČNÍ
 - LBC.** LOKÁLNÍ BIOCENTRUM - NEFUNKČNÍ
 - LBK.** LOKÁLNÍ BIODOR - FUNKČNÍ
 - LBK.** LOKÁLNÍ BIODOR - NEFUNKČNÍ
 - NRBK.** NADREGIONÁLNÍ BIODOR - FUNKČNÍ
 - NRBK.** NADREGIONÁLNÍ BIODOR - NEFUNKČNÍ

PLOCHY A KORIDORY S MOŽNOSTÍ UPLATNĚNÍ PŘEDKUPNÍHO PRÁVA

- P.Z.** PLOCHY PRO VEŘEJNÁ PROSTRANSTVÍ


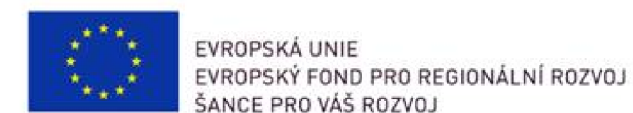
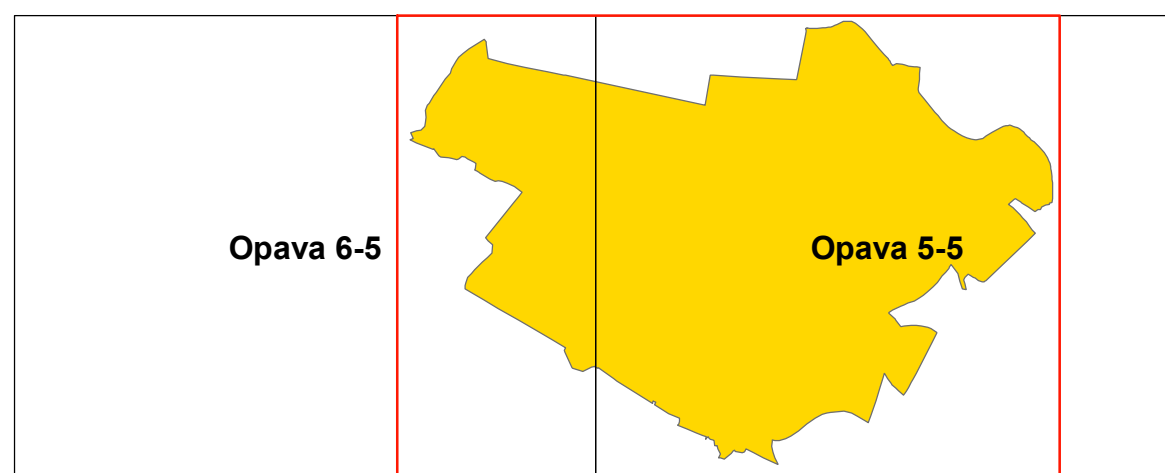
JEVY OSTATNÍ

- HRANICE OBCE - TOTOŽNÁ S HRANICÍ ŘEŠENÉHO ÚZEMÍ**

Poznámky:
TATO LEGENDA JE NEDÍLNOU SOUČÁSTÍ VÝKRESU:

Č. I./B.4. VÝKRES VEŘEJNĚ PROSPĚŠNÝCH STAVEB, OPATŘENÍ A ASANACÍ

Doplňný polohopis slouží pouze pro tento úkol a je součástí zobrazených jevů územního plánu. Zákres nových jevů byl proveden na základě terénní obchůzky a porovnáním s daty katastrálního úřadu. Zakresené doplnění polohopisu je pouze přibližné a informativní a nenahrazuje přesné zaměření katastrálním úřadem! Jako podklad byla použita katastrální mapa, kterou poskytla obec Štítina. Souřadnicový systém S-JTSK
Výkres se skládá z 1 účelově sestaveného listu.



ING. ARCH. JAROSLAV HALUZA	
Hynaisova 3, OSTRAVA - MARIÁNSKÉ HORY, PSČ 70900, tel/fax 596 621 003, IČO 44745729	
OBEC	ŠTÍTINA
POŘIZOVATEL	MAGISTRÁT MĚSTA OPAVY, ODBOR HLAVNÍHO ARCHITEKTA A ÚZEMNÍHO PLÁNU
VYPRACOVAL	ING. ARCH. H. KOZELSKÁ BENCŮROVÁ, UDI MORAVA S.R.O., ING. A. KIMLOVÁ, ARKO SPOL.S R.O.
	DIGITALIZACE : P.MAREN
ZAK. ČÍSLO	01/2013
DATUM	1 : 5000
MĚŘITKO	1/B.4.
ČÍS. VÝKRESU	