
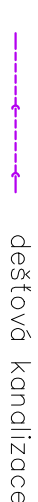
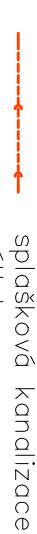



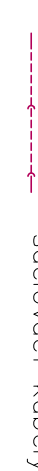



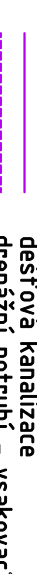
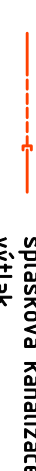








## Legenda

stávající sítě

-  vodovod
-  dešťová kanalizace
-  splašková kanalizace
-  výtlač plyn
-  vedení NN
-  vedení VO
-  sdělovací kabely

navrhované sítě

-  vodovod
-  dešťová kanalizace
-  drenážní potrubí - vsakovací
-  splašková kanalizace
-  výtlač plyn
-  vedení NN
-  vedení VN
-  vedení VO
-  sdělovací kabely

----- hranice řešeného území

Výškopisný systém: Bpv  
±0,000-247,000 m.n.m

Kótováno v M

## Územní studie KY-Z29

územní studie

územní studie

investor: Opatř. Na Dami Hráz, Na Proměti, U Hřbit. Osvobození  
projektant: Ing. arch. Michal Pošš  
michalpos@seznam.cz  
063 464 283

zodpovědný projektant: Ing. Michal Palaščík  
dipa / palascik.com  
063 580 598

1:1500  
období vypracování: územní studie  
dřezen 2021

Koncepce veřejné techn. infrastruktury 04