










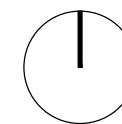


Legenda

-  Rodinný dům individuální
typicky podlouhlá stavba
necentrálně umístěná v parcele
-  Rodinný dům řadový
-  Rodinný dům stávající
-  Stromová alej
-  Tříděný odpad
-  Veřejná zeleň
-  Soukromá zeleň
-  Místní obslužné komunikace
-  Komunikace pro pěší
-  Vedení plynu STL - stávající
-  Stavební čára (5m)

výškopisný systém : Bpv
±0,000=247,000 m.n.m

kótováno v M



Územní studie KY-Z29

místo stavby
Česká, Na Dolní hrázi, Na Pomezí, U Hřiště, Osvobození

investor
Magistrát města Opavy

projektant
Ing. arch. Michal Poláš
michalpolas.cz
603 464 283

zodpovědný projektant
Ing. Michal Palaščík
dilma / palascek.com
603 560 508

část projektu
STUDIE

úroveň projektu
územní studie

měřítko
1:500

obsah výkresu
detail části území

datum
březen 2021

