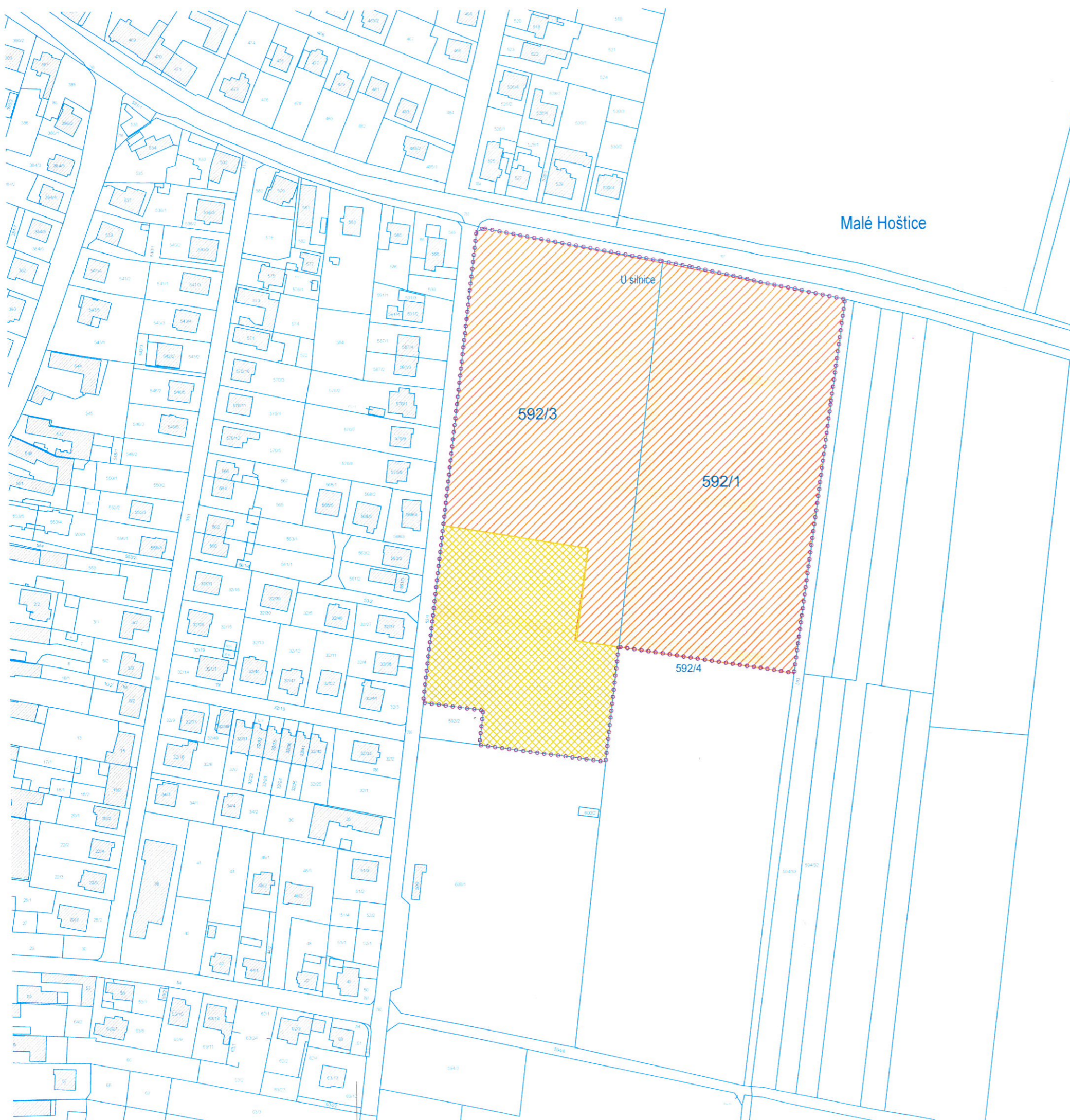








výkres širších vztahů 1:2000



legenda širších vztahů

-  plochy pro bydlení
-  plochy školní a rekreační tělovýchovy
-  plochy komunikací - schéma
-  hranice řešeného území
-  hranice parcel KN
-  plochy parcel RD



zodp. projektant: Ing.arch.Karel Komárek
vypracoval: Ing.arch.Karel Komárek, ČKA 01 885
pořizovatel: OHAaÚP MMO

územní studie - plocha MH-Z11
parc.č.592/1 a 592/3 - k.ú.Malé Hoštice

výkres širších vztahů

datum: 09/2018

výkr.č. 01