







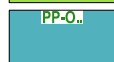


ÚZEMNÍ PLÁN MOKRÉ LAZCE



ÚPLNÉ ZNĚNÍ PO ZMĚNĚ Č.2

VÝKRES ZÁKLADNÍHO ČLENĚNÍ ÚZEMÍ




NÁVRH ZMĚN V ŘEŠENÉM ÚZEMÍ

-  ZASTAVITELNÉ PLOCHY S OZNAČENÍM ZPŮSOBU JEJICH VYUŽITÍ (PŘÍSLUŠNÝM KÓDEM V ČERVENÉ BARVĚ)
-  KORIDORY PRO DOPRAVNÍ (KD) A TECHNICKOU (KT) INFRASTRUKTURU S OZNAČENÍM ÚČELU, PRO JAKÝ JSOU VYMEZENY (PŘÍSLUŠNÝM KÓDEM V ČERVENÉ BARVĚ)
-  KORIDORY VODNÍ A VODOHOSPODÁŘSKÉ S OZNAČENÍM ÚČELU, PRO JAKÝ JSOU VYMEZENY (PŘÍSLUŠNÝM KÓDEM V ČERVENÉ BARVĚ)
-  PLOCHY A KORIDORY ÚZEMNÍCH REZERV S OZNAČENÍM PROVĚROVANÉHO VYUŽITÍ (PŘÍSLUŠNÝM KÓDEM VE FIALOVÉ BARVĚ)
-  PLOCHY ZELENĚ OSTATNÍ A SPECIFICKÉ (ZX)
-  PLOCHY KRAJINNÉ ZELENĚ (KZ)
-  PLOCHY PŘÍRODNÍ (PP)

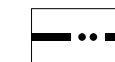


PLOCHY PRO ZALOŽENÍ PRVKŮ ÚSES

-  LOKÁLNÍ BIOCENTRUM ÚSES
-  LOKÁLNÍ BIODORIDOR ÚSES

OSTATNÍ VÝZNAMNÉ JEVY K AKCEPTACI V ÚZEMÍ

-  PLOCHY A KORIDORY, VE KTERÝCH JE PROVĚŘENÍ ZMĚN JEJICH VYUŽITÍ ÚZEMNÍ STUDIÍ PODMÍNKOU PRO ROZHODOVÁNÍ
- US.**  PLOCHY A KORIDORY, VE KTERÝCH JE DOHODA O PARCELACI PODMÍNKOU PRO ROZHODOVÁNÍ O ZMĚNÁCH V ÚZEMÍ
- DP.**  POŽADAVEK NA AKCEPTACI PROSTUPU (UMÍSTĚNÍ) STANOVENÉ STAVBY VČETNĚ SOUVISEJÍCÍCH ZAŘ. V PLOŠE (VÝZNAM SYMBOLU >D=PRO DOPRAVU)


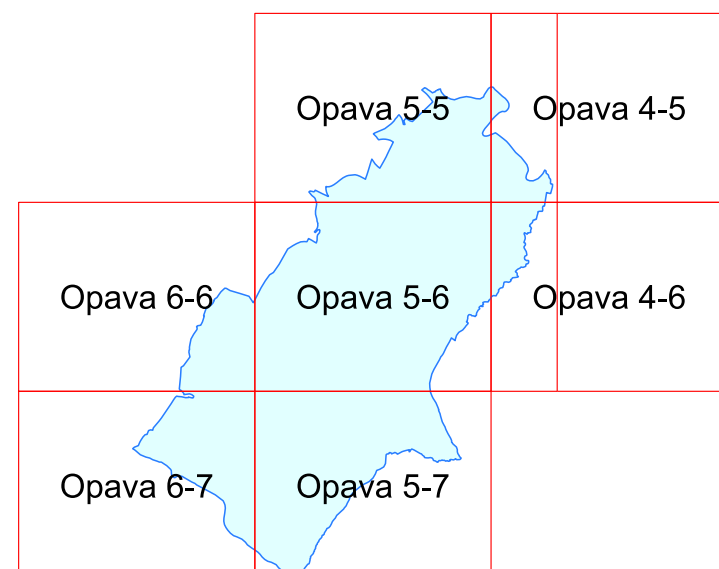
OSTATNÍ VÝZNAMNÉ JEVY K AKCEPTACI V ÚZEMÍ

-  HRANICE OBCE (ŘEŠENÉHO ÚZEMÍ)
-  HRANICE ZASTAVĚNÉHO ÚZEMÍ K 03/2022
-  ODDĚLENÍ PLOCH S ROZDÍLNÝM ZPŮSOBEM VYUŽITÍ

Poznámky:
TATO LEGENDA JE NEDÍLNOU SOUČÁSTÍ VÝKRESU

č. I.B.1. VÝKRES ZÁKLADNÍHO ČLENĚNÍ

Doplněný polohopis slouží pouze pro tento úkol a je součástí zobrazených jevů územního plánu. Zákres nových jevů byl proveden na základě terénní obchůzky, porovnáním s daty katastrálního úřadu a vydaných ÚR. Zakreslené doplnění polohopisu je pouze přibližné a informativní a nenahrazuje přesné zaměření katastrálním úřadem! Souřadnicový systém JTSK. Výkres se skládá z 5 účelově sestavených mapových listů.



 ING. ARCH. JAROSLAV HALUZA		
Hynaisova 3, OSTRAVA - MARIÁNSKÉ HORY, PSČ 70900, tel 603 278 373, IČO 44745729		
OBEC	MOKRÉ LAZCE	
POŘIZOVATEL	MAGISTRÁT MĚSTA OPAVY - ODBOR VÝSTAVBY A ÚZEMNÍHO PLÁNOVÁNÍ-ODD. ÚZEMNÍHO PLÁNOVÁNÍ	
VYPRACOVAL	ING.ARCH. J. HALUZA, UDI MORAVA, S.R.O. ING. A. RYŠÁN, ARKO - PROJ. KANCELÁŘ S.R.O. DIGITALIZACE : Z. LOJKOVÁ	
ZAK. ČÍSLO DATUM MĚŘITKO ČÍS. VÝKRESU		062023 1 : 5 000 I.B.1.