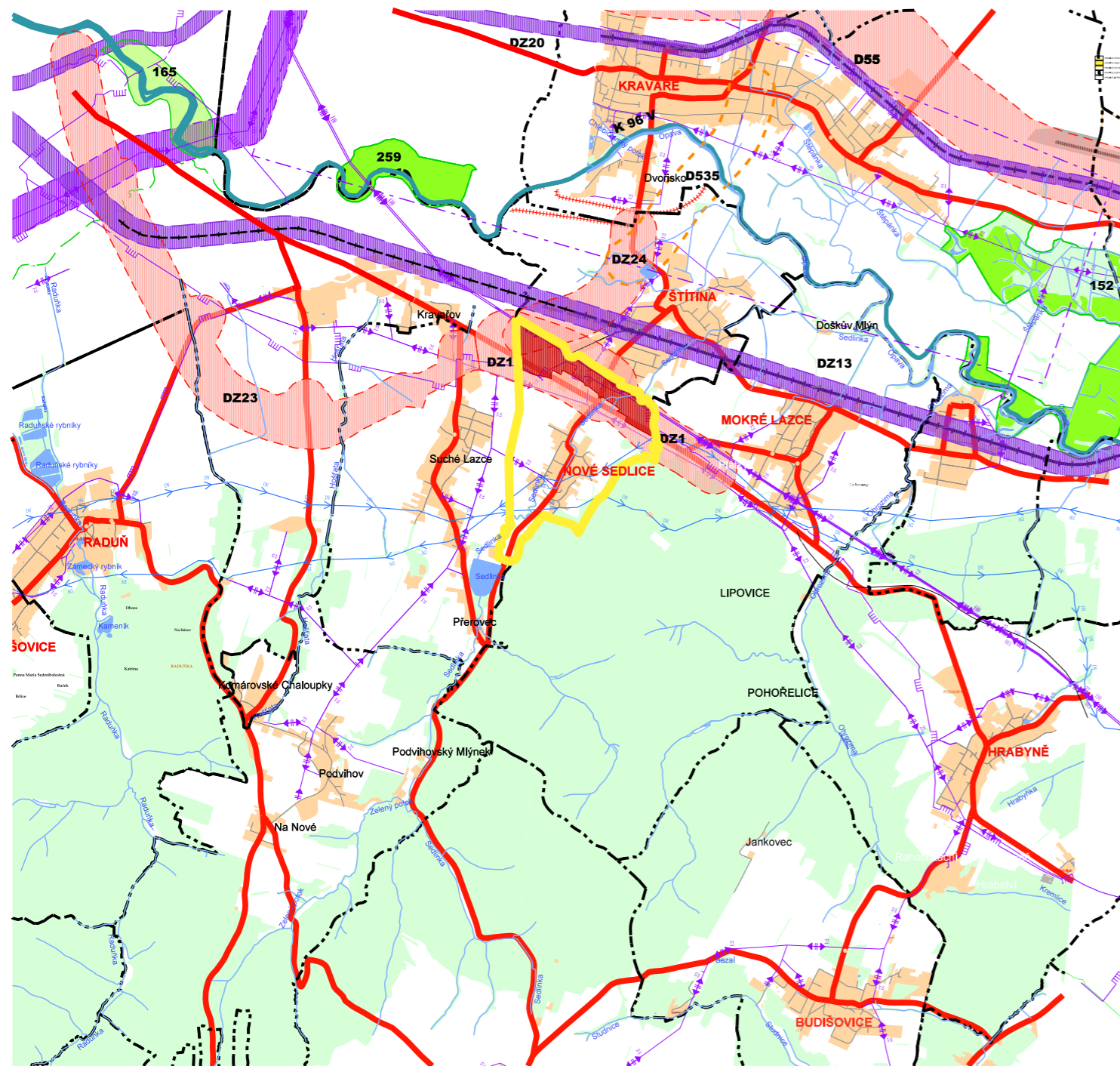





ÚZEMNÍ PLÁN NOVÉ SEDLICE

II.B.2. ŠIRŠÍ VZTAHY 1:50 000



STABILIZOVANÝ STAV


NÁVRH ZMĚN




SPRÁVNÍ HRANICE



HRANICE ŘEŠENÉHO ÚZEMÍ



LES A KRAJINNÁ ZELEŇ MIMO LES



ZASTAVĚNÁ ÚZEMÍ OBCÍ



VODNÍ PLOCHY A TOKY



ÚSES NADREGIONÁLNÍHO VÝZNAMU (NRBK)



ÚSES REGIONÁLNÍHO VÝZNAMU (RBK/RBC)



SILNICE



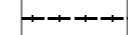
ŽELEZNIČNÍ TRÁŤ



KORIDORY PRO ŽELEZNIČNÍ STAVBY NADM. VÝZNAMU VYPLÝVAJÍCÍ Z ŘEŠENÍ ZÚR MSK




KORIDORY PRO SILNIČNÍ STAVBY NADM. VÝZNAMU VYPLÝVAJÍCÍ Z ŘEŠENÍ ZÚR MSK




UPŘESNĚNÝ KORIDOR PRO DOPRAVNÍ STAVBU NADM. VÝZNAMU VYPLÝVAJÍCÍ Z ŘEŠENÍ ZÚR MSK



KORIDOR PRO ÚZEMNÍ REZERVOU DOPRAVNÍ STAVBY NADM. VÝZNAMU VYPLÝVAJÍCÍ Z ŘEŠENÍ ZÚR MSK



PLYNOVOD VTL



VEDENÍ EL. SÍTĚ VVN 110KV



VEDENÍ EL. SÍTĚ VN22KV



DÁLKOVÝ VODOVOD



ZÁJMOVÉ ÚZEMÍ MINISTERSTVA OBRANY PRO NADZEMNÍ VÝSTAVBU >100m n. U.T.

CELÉ SPRÁVNÍ ÚZEMÍ JE SITUOVÁNO V OCHRANNÝCH PÁSMECH LETECKÝCH ZABEZPEČOVACÍCH ZAŘÍZENÍ MINISTERSTVA OBRANY

CELÉ SPRÁVNÍ ÚZEMÍ JE ZÁJMOVÝM ÚZEMÍM MINISTERSTVA OBRANY Z HLEDISKA POVOLOVÁNÍ VYJMENOVANÝCH DRUHŮ STAVEB.