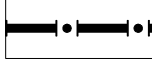



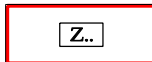
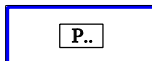






ÚZEMNÍ PLÁN HNĚVOŠICE

1. VÝKRES ZÁKLADNÍHO ČLENĚNÍ ÚZEMÍ

1 : 5 000

	HRANICE ČESKÉ REPUBLIKY
	HRANICE OBCE
	HRANICE ZASTAVĚNÉHO ÚZEMÍ K 1. 1. 2019
	ZASTAVĚNÉ ÚZEMÍ K 1. 1. 2019
	HRANICE ZASTAVITELNÝCH PLOCH S OZNAČENÍM
	HRANICE PLOCH PŘESTAVBY S OZNAČENÍM
	HRANICE PLOCH ZMĚN V KRAJINĚ S OZNAČENÍM
	KORIDOR DOPRAVNÍ INFRASTRUKTURY S OZNAČENÍM
	KORIDOR ELEKTROENERGETIKY S OZNAČENÍM
	KORIDOR ÚZEMNÍ REZERVY DOPRAVNÍ INFRASTRUKTURY S OZNAČENÍM



PROJEKTOVÁ ČINNOST, URBANISMUS, ÚZEMNÍ PLÁNOVÁNÍ, EKOLOGIE, GIS

URBANISTICKÉ STŘEDISKO OSTRAVA, s.r.o.

Spartakovců 3, Ostrava-Poruba, 70800

tel: 596 939 530, 596 939 531

ZODP.PROJEKTANT: ING.ARCH.HELENA SALVETOVÁ

ZAK. ČÍSLO: U - 588

ZPRACOVATEL: ING.ARCH.HELENA SALVETOVÁ

OBJEDNATEL: OBEC HNĚVOŠICE

DATUM: ČERVEN 2019