

ÚZEMNÍ PLÁN STĚBOŘICE - NÁVRH

PŘEDPOKLÁDANÉ ZÁBORY PŮDNÍHO FONDU

	HRANICE OBCE		ORNÁ PŮDA		KORIDORY SMÍŠENÉ BEZ ROZLIŠENÍ
	HRANICE KATASTRÁLNÍHO ÚZEMÍ		ZAHRADY		PLOCHY VEŘEJNÝCH PROSTRANSTVÍ
	HRANICE INTRAVILÁNU K 1.9.1966		TRVALÉ TRAVNÍ POROSTY		PLOCHY DROBNÉ VÝROBY A VÝROBNÍCH SLUŽEB
	HRANICE ZASTAVĚNÉHO ÚZEMÍ		LESNÍ POZEMKY		PLOCHY VÝROBY A SKLADOVÁNÍ
	HRANICE BONITNÍCH PŮDNĚ EKOLOGICKÝCH JEDNOTEK - BPEJ		NEZEMĚDĚLSKÉ POZEMKY		PLOCHY ZELENĚ OSTATNÍ A SPECIFICKÉ
	50 m VZDÁLENOST OD OKRAJE LESA		ODVODNĚNÉ POZEMKY		PLOCHY REKREACE SPECIFICKÝCH FOREM
	OHRANIČENÍ PLOCH PRO ÚSES - LOKÁLNÍ BIODORIDOR - STAV		PLOCHY SMÍŠENÉ OBYTNÉ VESNICKÉ		PLOCHY LESNÍ
	OHRANIČENÍ PLOCH PRO ÚSES - LOKÁLNÍ BIODORIDOR - NÁVRH		PLOCHY BYDLENÍ INDIVIDUÁLNÍHO		PLOCHY VODNÍ A VODOHOSPODÁŘSKÉ
	OHRANIČENÍ PLOCH PRO ÚSES - LOKÁLNÍ BIOCENTRUM		PLOCHY VEŘEJNÝCH POHŘEBIŠŤ		OZNAČENÍ ZASTAVITELNÝCH PLOCH
	OHRANIČENÍ PLOCH PRO ÚSES - LOKÁLNÍ BIOCENTRUM - NÁVRH		PLOCHY KOMERČNÍCH ZAŘÍZENÍ		NAVRŽENÁ ZMĚNA FUNKČNÍHO VYUŽITÍ PLOCHY
	OHRANIČENÍ PLOCH PRO ÚSES - REGIONÁLNÍ BIODORIDOR - STAV		PLOCHY TĚLOVÝCHOVY A SPORTU		KÓD BPEJ - TŘÍDA OCHRANY ZEMĚDĚLSKÝCH POZEMKŮ
	OHRANIČENÍ PLOCH PRO ÚSES - REGIONÁLNÍ BIODORIDOR - NÁVRH		PLOCHY SILNIČNÍ DOPRAVY		KÓD LESNÍCH POZEMKŮ
	OHRANIČENÍ PLOCH ZÁBORU		PLOCHY OBČANSKÉHO VYBAVENÍ		OZNAČENÍ PLOCH ÚSES
			PLOCHY PRO VODNÍ HOSPODÁŘSTVÍ		

Poznámky:
TATO LEGENDA JE NEDÍLNOU SOUČÁSTÍ :

č. II./B.3. PŘEDPOKLÁDANÉ ZÁBORY PŮDNÍHO FONDU

Vysvětlivky k významu kódů příslušných ploch - viz. textová část I.A.3.


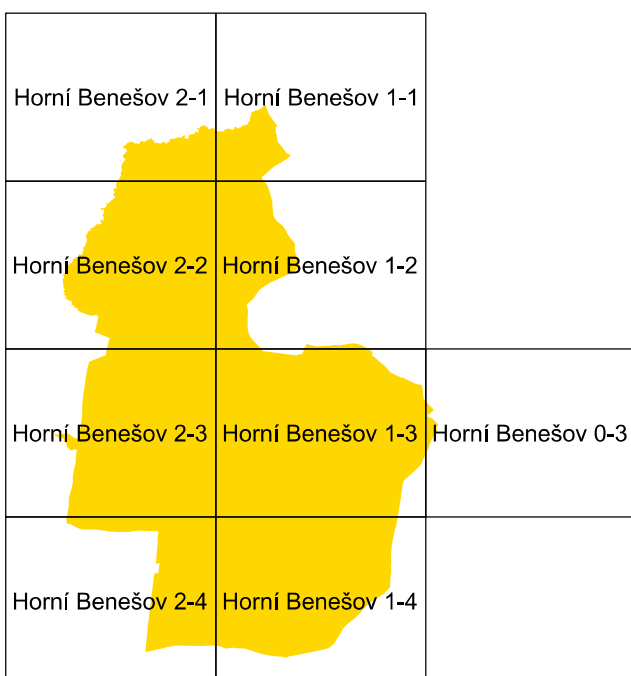
Doplňný polohopis slouží pouze pro tento úkol a je součástí zobrazených jevů územního plánu. Zákres nových jevů byl proveden na základě terénní obchůzky a porovnáním s daty katastrálního úřadu.

Zakreslené doplnění polohopisu je pouze přibližné a informativní a nenahrazuje přesné zaměření katastrálním úřadem!

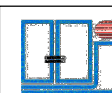
Jako podklad byla použita rastrová katastrální mapa, kterou poskytla obec Stěbořice

Souřadnicový systém S-JTSK

Výkres se skládá z 8 listů.



EVROPSKÁ UNIE
EVROPSKÝ FOND PRO REGIONÁLNÍ ROZVOJ
ŠANCE PRO VÁŠ ROZVOJ



ING. ARCH. JAROSLAV HALUZA

Hynaisova 3, OSTRAVA - MARIÁNSKÉ HORY, PSČ 70900, tel/fax 596 621 003, IČO 44745729

OBEC

STĚBOŘICE

POŘIZOVATEL


MAGISTRÁT MĚSTA OPAVY,

ODBOR HLAVNÍHO ARCHITEKTA A ÚZEMNÍHO PLÁNU

VYPRACOVAL

LIBUŠE FRANČIKOVÁ

DIGITALIZACE : LIBUŠE FRANČIKOVÁ



ZAK. ČÍSLO
DATUM
MĚŘÍTKO
ČÍS. VÝKRESU

02/2010
1 : 5000
II./B.3.