





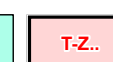

# ÚZEMNÍ PLÁN ŠTÍTINA - NÁVRH



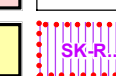
## HLAVNÍ VÝKRES - KONCEPCE TECHNICKÉ INFRASTRUKTURY

NÁVRH ZMĚN		
STAV	NÁVRH	ÚZEMNÍ REZERVA

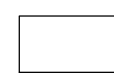


   HRANICE OBCE - TOTOŽNÁ S HRANICÍ ŘEŠENÉHO ÚZEMÍ




### TECHNICKÁ INFRASTRUKTURA - VODNÍ HOSPODÁŘSTVÍ, ENERGETIKA, ELEKTRONICKÉ KOMUNIKACE




   PLOCHY A KORIDORY TECHNICKÉ INFRASTRUKTURY - VODOVODU, KANALIZACE, VEDENÍ A ZAŘÍZENÍ ELEKTRIZAČNÍ SOUSTAVY, PLYNOVODU (T)

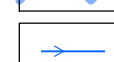


   KORIDORY SMÍŠENÉ PRO LINIOVÁ VEDENÍ A ZAŘÍZENÍ VODOVODU, KANALIZACE, VEDENÍ A ZAŘÍZENÍ ELEKTRIZAČNÍ SOUSTAVY A PLYNOVODU (SK)




### TECHNICKÁ INFRASTRUKTURA - VODNÍ HOSPODÁŘSTVÍ




   PLOCHY A KORIDORY TECHNICKÉ INFRASTRUKTURY - VODOVODU A KANALIZACE (TV)




   PLOCHY VODNÍ A VODOHOSPODÁŘSKÉ (W)




   VODNÍ TOK OTEVŘENÉHO PROFILU




   MÍSTNÍ VODOVOD

   STOKA DEŠŤOVÉ KANALIZACE

   STOKA JEDNOTNÉ KANALIZACE


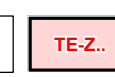

   STOKA SPLAŠKOVÉ KANALIZACE




   VÝÚSTNÍ OBJEKT KANALIZACE

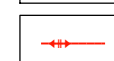


   PŘÍKOP K ODVÁDĚNÍ DEŠŤOVÝCH VOD

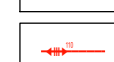


NÁVRH ZMĚN		
STAV	NÁVRH	ÚZEMNÍ REZERVA

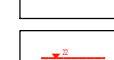
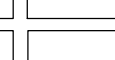

### TECHNICKÁ INFRASTRUKTURA-ENERGETIKA, ELEKTRONICKÉ KOMUNIKACE

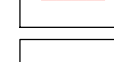


   PLOCHY A KORIDORY TECHNICKÉ INFRASTRUKTURY - ENERGETIKA, ELEKTR. KOMUNIKACE (TE)




   DISTRIBUČNÍ TRAFOSTANICE - DTS

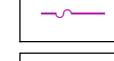


   VENKOVNÍ VEDENÍ ELEKTRIZAČNÍ SOUSTAVY 1-35kV




   VENKOVNÍ VEDENÍ ELEKTRIZAČNÍ SOUSTAVY 110kV




   KABELOVÉ VEDENÍ ELEKTRIZAČNÍ SOUSTAVY 22kV

   STL PLYNOVOD

   KOMUNIKAČNÍ VEDENÍ

   TELEFONNÍ ÚSTŘEDNA


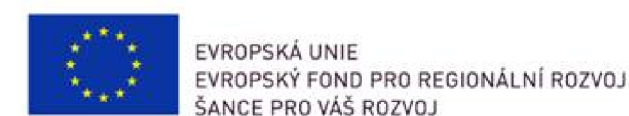
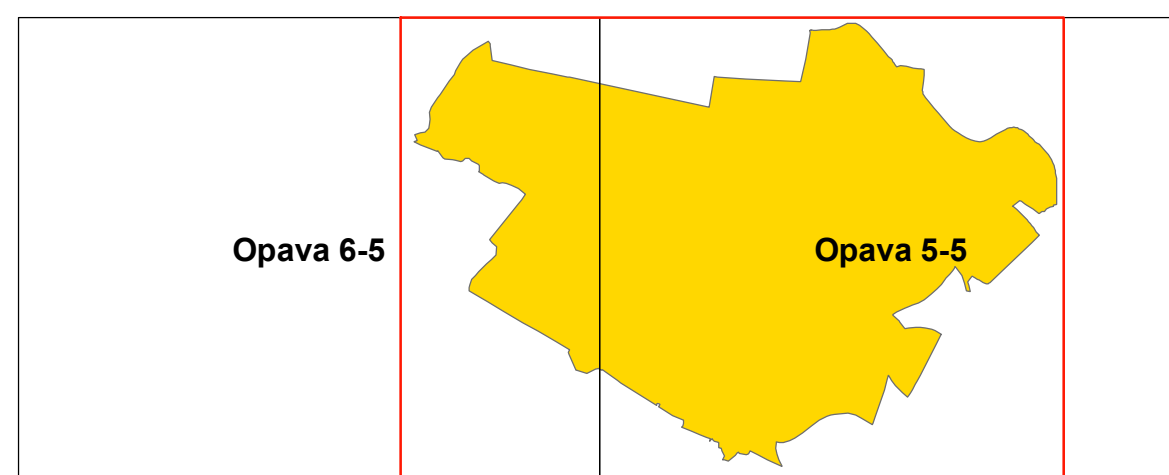
   RÁDIORELEOVÁ TRASA

   NÁVRH NA ZRUŠENÍ VEDENÍ

Poznámky:  
TATO LEGENDA JE NEDÍLNOU SOUČÁSTÍ VÝKRESU:

### Č. I./B.3. HLAVNÍ VÝKRES - KONCEPCE TECHNICKÉ INFRASTRUKTURY

Doplňný polohopis slouží pouze pro tento úkol a je součástí zobrazených jevů územního plánu. Zářes nových jevů byl proveden na základě terénní obchůzky a porovnáním s daty katastrálního úřadu. Zakreslené doplnění polohopisu je pouze přibližné a informativní a nenahrazuje přesné zaměření katastrálním úřadem! Jako podklad byla použita katastrální mapa, kterou poskytla obec Štítina. Souřadnicový systém S-JTSK  
Výkres se skládá z 1 účelově sestaveného listu.



 <b>ING. ARCH. JAROSLAV HALUZA</b>		
Hynaisova 3, OSTRAVA - MARIÁNSKÉ HORY, PSČ 70900, tel/fax 596 621 003, IČO 44745729		
OBEC	ŠTÍTINA	ZAK. ČÍSLO DATUM MĚŘITKO ČÍS. VÝKRESU
POŘIZOVATEL	MAGISTRÁT MĚSTA OPAVY, ODBOR HLAVNÍHO ARCHITEKTA A ÚZEMNÍHO PLÁNU	
VYPRACOVAL	ING. ARCH. H. KOZELSKÁ BENCŮROVÁ, UDI MORAVA S.R.O., ING. A. KIMLOVÁ, ARKO SPOL.S R.O.	
	DIGITALIZACE : P.MAREN	
		01/2013 1 : 5000 I./B.3.