



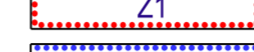


ÚZEMNÍ PLÁN JEZDKOVICE - ÚPLNÉ ZNĚNÍ PO ZMĚNĚ Č. 1

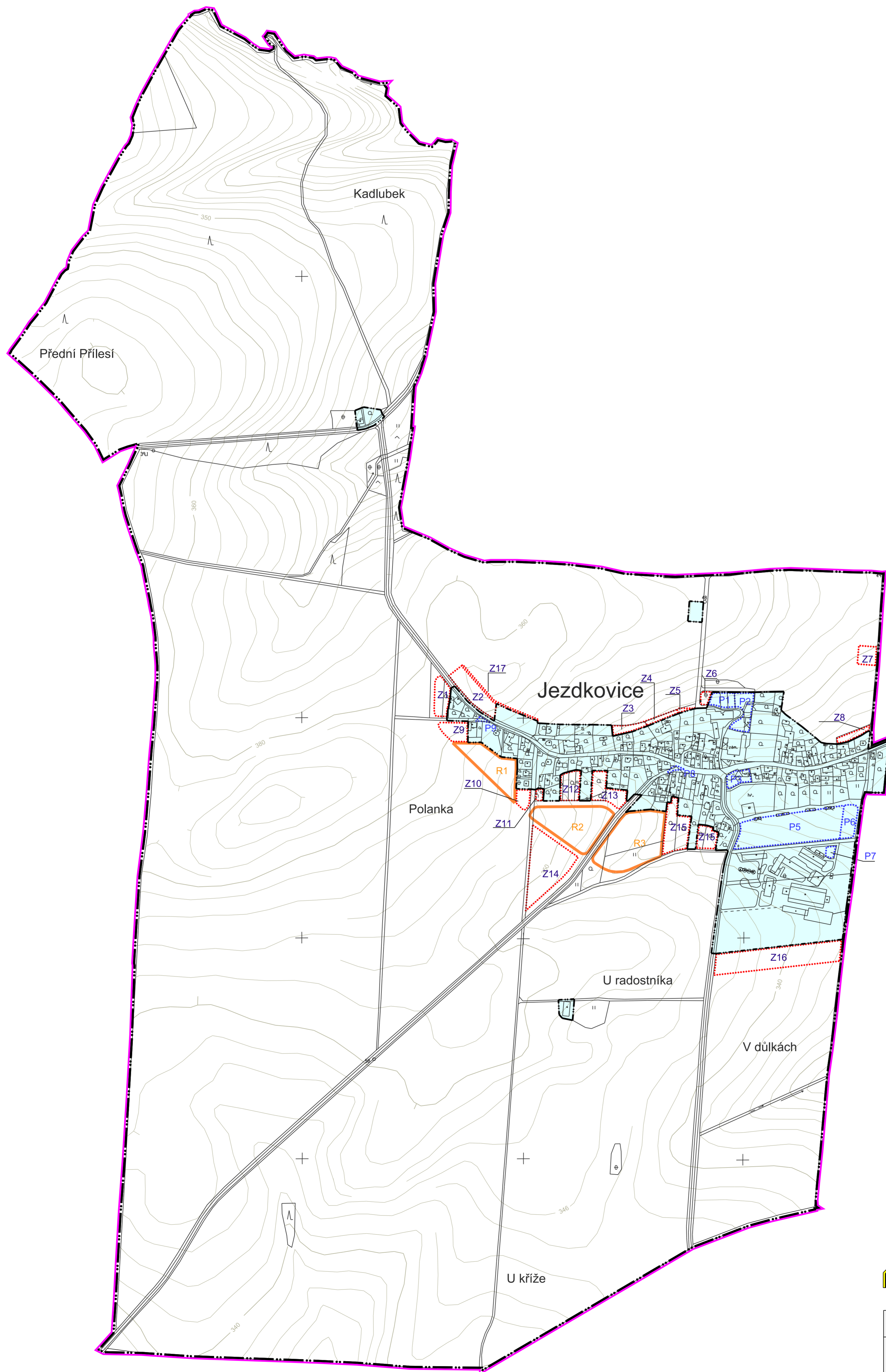
A 01 - ZÁKLADNÍ ČLENĚNÍ ÚZEMÍ

1 : 5 000

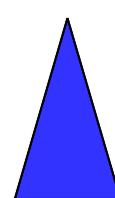
LEGENDA

ZÁKLADNÍ ČLENĚNÍ ÚZEMÍ

-  HRANICE OBCE - ŘEŠENÉHO ÚZEMÍ
-  HRANICE ZASTAVĚNÉHO ÚZEMÍ K 042017
-  HRANICE A OZNAČENÍ ZASTAVITELNÝCH PLOCH
-  HRANICE A OZNAČENÍ PLOCH PŘESTAVBY
-  HRANICE A OZNAČENÍ PLOCH S ÚZEMNÍ REZERVOU



Ing. Arch. Jan Kovář - JK ATELIER
 17. LISTOPADU 21, 747 06 OPAVA, TEL./FAX.: 563 711 334, IČ: 13601211



ÚZEMNÍ PLÁN OBCE JEZDKOVICE		05/2008
POŘIZOVATEL:	OBEC JEZDKOVICE	
ORGAN ÚZ. PLANOVÁNÍ	MAGISTRÁT MĚSTA OPAVY-odb. hlavního architekta a ÚP	
URBANISMUS:	ING. ARCH. JAN KOVÁŘ	
TECH. ŘEŠENÍ:	ING. ST. JUHELKA, VÁCLAV POSPÍŠIL, ING. JARMLA PACIORKOVÁ	
DIGITALIZACE:	MARTA KOVÁŘOVÁ	
DOPRAVA:	ING. STANISLAV JUHELKA, ING. ARCH. JAN KOVÁŘ	
VÝKRES: A 01	ZÁKLADNÍ ČLENĚNÍ ÚZEMÍ	1 : 5000