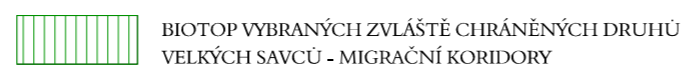


# ODŮVODNĚNÍ ZMĚNY Č. 1 ÚZEMNÍHO PLÁNU RADUŇ

## B.2 VÝKRES ŠIRŠÍCH VZTAHŮ

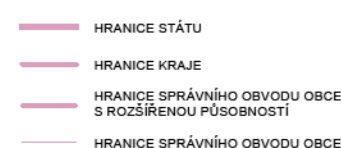
1 : 50 000



PŘEVZATO ZE ZÁSAD ÚZEMNÍHO ROZVOJE MORAVSKOSLEZSKÉHO KRAJE VE ZNĚNÍ AKTUALIZACE Č. 1


### JEVY INFORMATIVNÍ

#### ADMINISTRATIVNĚ SPRÁVNÍ ČLENĚNÍ



#### LIMITY VYUŽITÍ ÚZEMÍ

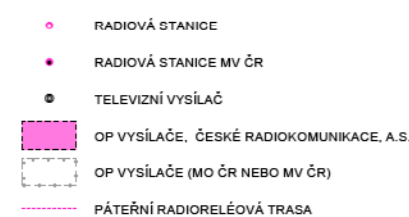
##### DOPRAVA



##### ENERGETIKA



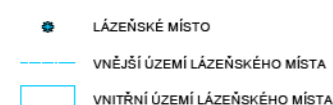
##### SPOJE



##### ODPADOVÉ HOSPODÁŘSTVÍ



##### LÁZNĚ

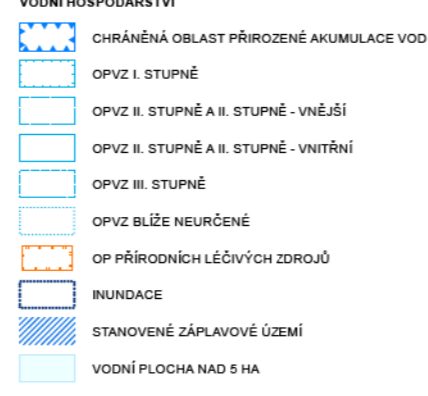


##### KULTURNÍ A HISTORICKÉ HODNOTY



### LIMITY VYUŽITÍ ÚZEMÍ (pokračování)

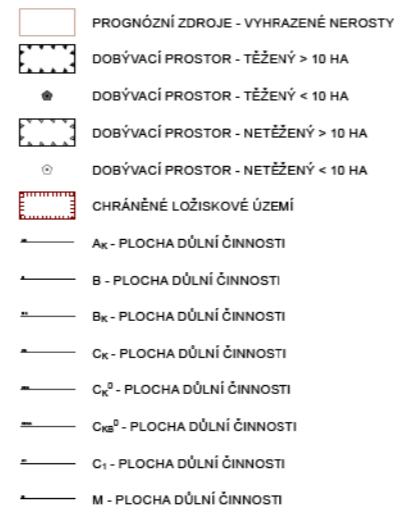
#### VODNÍ HOSPODÁŘSTVÍ



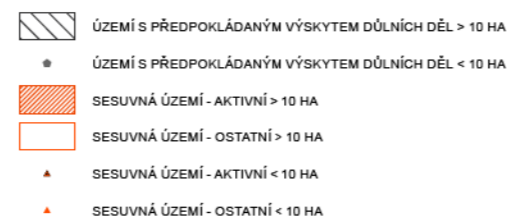
#### OCHRANA PŘÍRODY A KRAJINY



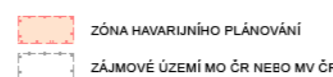
#### HORNINOVÉ PROSĚDÍ



\* ZDE POKRÁČENÍ OCHRANÝCH ÚZEMÍ A ÚZEMÍ V OBLASTI ÚZEMNÍHO PLÁNU



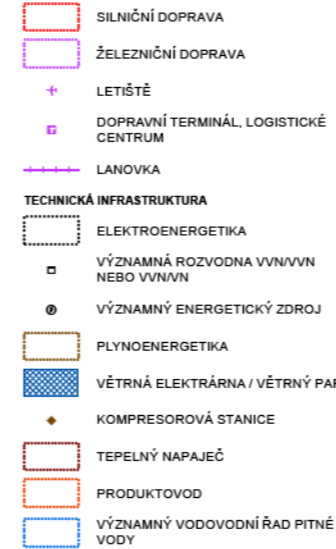
#### ÚZEMÍ OBRANÝ A BEZPEČNOSTI STÁTU



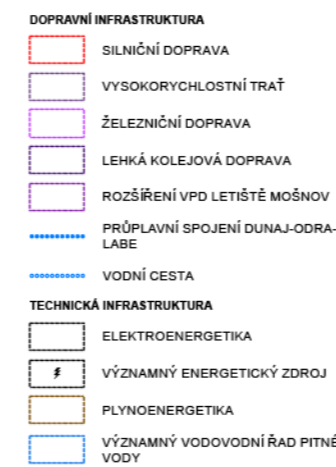
### JEVY NAVRHOVANÉ

#### PLOCHY A KORIDORY NADMÍSTNÍHO VÝZNAMU

##### DOPRAVNÍ INFRASTRUKTURA



##### ÚZEMNÍ REZERVY



##### KODOVÉ OZNAČENÍ PLOCH A KORIDORŮ NADMÍSTNÍHO VÝZNAMU, ÚZEMNÍCH REZERV

Plochy a koridory	Symbol
D05 D02 D023 DR1	silniční doprava
D145 D215 D067 DR4	železniční doprava
D017 D02 D158 D305	silniční doprava
E21 E21 E247	elektroenergetika
P14 P214 P502	plynoenergetika
T1 PR1 V502	ostatní technická infrastruktura
V21	vodní nádrž Nové Heřminovy a doprovodná protipovodňová opatření
AV510	lokality vhodné pro akumulaci vod
PO14	protipovodňová ochrana
RP21 RP321 RP41	plocha pro ekonomické aktivity
O21	migranční koridor pro velké kauce v prostoru Jabunkovské brány (nadregionální biokoridor O2E2)

##### ROZVOJOVÉ OSY A OBLASTI



##### SPECIFICKÉ OBLASTI




Pozn. a) Pro členění kartografického zobrazení byla data tohoto výkresu topograficky upravena.

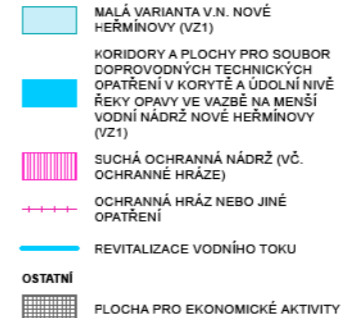
b) V případě, kdy změny ve vymezení vyžadují upřesnění, koridory a plochy nebo jejich část  
 není možné v měřítku plánového výkresu (1:50 000) jednoznačně zobrazit (osa rozst. < 10m),  
 jsou přibližně zobrazeny nové hranice vyznačením A - ZUR MČK.

c) Zároveň plochy a koridory s ÚSES mimo hranice Moravskoslezského kraje mají pouze informativní charakter.

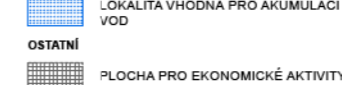
Všechny plochy a koridory mimo území Moravskoslezského kraje (informativní jevy)



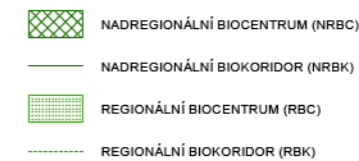
#### PROTIPOVODŇOVÁ OCHRANA



#### PROTIPOVODŇOVÁ OCHRANA



#### ÚZEMNÍ SYSTÉM EKOLOGICKÉ STABILITY



POZNÁMKA: NĚKTERÉ JEVY OBSAŽENÉ V LEGENDĚ SE VE VÝKRESU NEMUSÍ VYSKYTOVAT