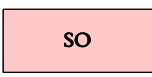
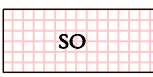

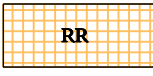




ODŮVODNĚNÍ ZMĚNY Č. 2 ÚZEMNÍHO PLÁNU BUDIŠOVICE

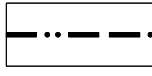







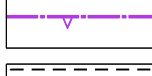



6. KOORDINAČNÍ VÝKRES

1 : 5 000



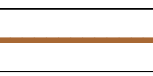





PLOCHY S ROZDÍLNÝM ZPŮSOBEM VYUŽITÍ

STAV	NÁVRH	
		SMÍŠENÉ OBYTNÉ
		REKREACE RODINNÉ
		PROSTRANSTVÍ VEŘEJNÝCH


INFORMACE O ÚZEMÍ

STAV	NÁVRH	
		HRANICE ZASTAVĚNÉHO ÚZEMÍ OBCE K 1.1.2021
		ZASTAVITELNÉ PLOCHY S OZNAČENÍM (ČÍSLO ZMĚNY / OZNAČENÍ PLOCHY)
		LOKÁLNÍ BIODORIDORY
		POPIS PRVKŮ ÚSES (VIZ TEXTOVÁ ČÁST)
		ARCHEOLOGICKÁ NALEZIŠTĚ ÚAN II
		PODDOLOVANÁ ÚZEMÍ

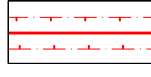
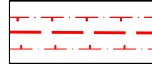
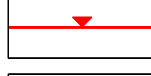

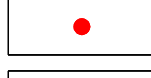
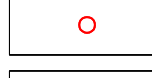


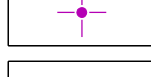
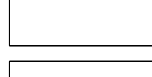


DOPRAVNÍ INFRASTRUKTURA

STAV	NÁVRH	
		MÍSTNÍ KOMUNIKACE
		ÚČELOVÉ KOMUNIKACE
		OCHRANNÉ PÁSMO LETIŠTĚ OSTRAVA-MOŠNOV
		RUŠENÉ JEVY

VODNÍ HOSPODÁŘSTVÍ

STAV	NÁVRH	
		ŘADY PITNÉ VODY
		VODOJEMY VĚŽOVÉ / ZEMNÍ
		ČERPACÍ STANICE
		AT STANICE
		STOKY JEDNOTNÉ KANALIZACE
		STOKY DEŠŤOVÉ KANALIZACE
		VÝUSTNÍ OBJEKTY
		DOČIŠŤOVACÍ RYBNÍKY
		HYDROGEOLOGICKÉ VRTY
		OCHRANNÉ PÁSMO VODNÍHO ZDROJE I. STUPNĚ
		OCHRANNÉ PÁSMO VODNÍHO ZDROJE IIa. STUPNĚ - VNITŘNÍ

ENERGETIKA, SPOJE

STAV	NÁVRH	
		NADZEMNÍ VEDENÍ VN 22 kV S OCHRANNÝM PÁSMEM
		VEDENÍ VN 22 kV - ZEMNÍ, KABELOVÉ
		DISTRIBUČNÍ TRAFOSTANICE
		STŘEDOTLAKÉ PLYNOVODY
		RADIOKOMUNIKAČNÍ ZAŘÍZENÍ
		RADIORELÉOVÉ SPOJE

POZN.:
ZAKRESLENÍ VODNÍHO HOSPODÁŘSTVÍ, ENERGETIKY A SPOJŮ ÚZEMNÍHO PLÁNU BUDIŠOVICE (PRÁVNÍ STAV PO VYDÁNÍ ZMĚNY Č. 1) SE S OHLEDEM NA ČITELNOST DOKUMENTACE RUŠÍ A NAHRAZUJE SE ZAKRESLENÍM NOVÝM.

CELÉ SPRÁVNÍ ÚZEMÍ OBCE BUDIŠOVICE JE ZÁJMOVÝM ÚZEMÍM MINISTERSTVA OBRANY ČR Z HLEDISKA POVOLOVÁNÍ VYJMENOVANÝCH DRUHŮ STAVEB.

CELÉ SPRÁVNÍ ÚZEMÍ OBCE BUDIŠOVICE JE SITUOVÁNO V OCHRANNÝCH PÁSMECH LETECKÝCH ZABEZPEČOVACÍCH ZAŘÍZENÍ MINISTERSTVA OBRANY ČR.

PODTISK - PLATNÝ ÚZEMNÍ PLÁN OBCE BUDIŠOVICE



PROJEKTOVÁ ČINNOST, URBANISMUS, ÚZEMNÍ PLÁNOVÁNÍ, EKOLOGIE, GIS

URBANISTICKÉ STŘEDISKO OSTRAVA, s.r.o.

Spartakovců 3, Ostrava-Poruba, 70800

tel: 596 939 530

ZODP.PROJEKTANT: ING. ARCH. VLADIMÍRA FUSKOVÁ

ZAK. ČÍSLO: U - 484

ZPRACOVATEL: ING. ARCH. VLADIMÍRA FUSKOVÁ, ING. IVA MIČKOVÁ

OBJEDNATEL: OBEC BUDIŠOVICE

DATUM: ÚNOR 2021