












VEREJNÉ PROSTRANSTVÍ - VEREJNÁ ZELEN 6700 m²

KORIDOR INŽ. SÍŤI ZELEN

VSÁK RETENČNÍ NADŘÍZ
VEREJNÝ PROSTOR
NÁPOJENÍ NA UL. HLAVNÍ
VŠTRICNÁ KRIZOVATKA

-  HRANICE ŘEŠENÉHO ÚZEMÍ
-  STÁVAJÍCÍ HRANICE PARCEL
-  NÁVRH ROZDĚLENÍ PARCEL
-  STAVEBNÍ ČÁRA
-  MÍSTNÍ KOMUNIKACE – ŽIVIČNÁ VOZOVKA
-  ÚČEL. KOMUNIKACE
-  MÍSTNÍ KOMUNIKACE – DLÁŽDĚNÝ CHODNÍK
-  ZELENÝ PÁS
-  VĚŘEJNĚ PROSTRANSTVÍ – VEREJNÁ ZELEN
-  STÁVAJÍCÍ ZELEN
-  NÁVRH RD

Objednatel: Magistrát města Opavy
Zodpov. projektant: Ing.arch. Petr Mlýnek
Místo stavby/Kraj: Vyracoval: Ing. Jiří Jurečka
Obce/MSSK

J&J STUDIO
 INŽENÝRSKÉ SÍTĚ
 J&J STUDIO - INŽENÝRSKÉ SÍTĚ s.r.o.
 Billovecká 1, 746 01 Opava
 IČ: 26864169, DIČ: CZ26864169
 Číslo zakázky: Stupeň
 2020/55 STUDIE
 Datum: 11-2020 Formát
 3A4
 Měřítko Výtisk č.
 1: 1000 C.4

Obsah: SITUACE - URBANISTICKÝ NÁVRH
 VČETNĚ ŘEŠENÍ DOPRAVNÍ INFRASTRUKTURY
ÚZEMNÍ STUDIE
PLOCHY SO Z14, SO P1
OTICE