












# ÚZEMNÍ STUDIE ZASTAVITELNÉ PLOCHY Z2

## 6. NÁVRH ZÁSOBOVÁNÍ PLYNEM A ELEKTRICKOU ENERGIÍ

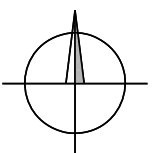
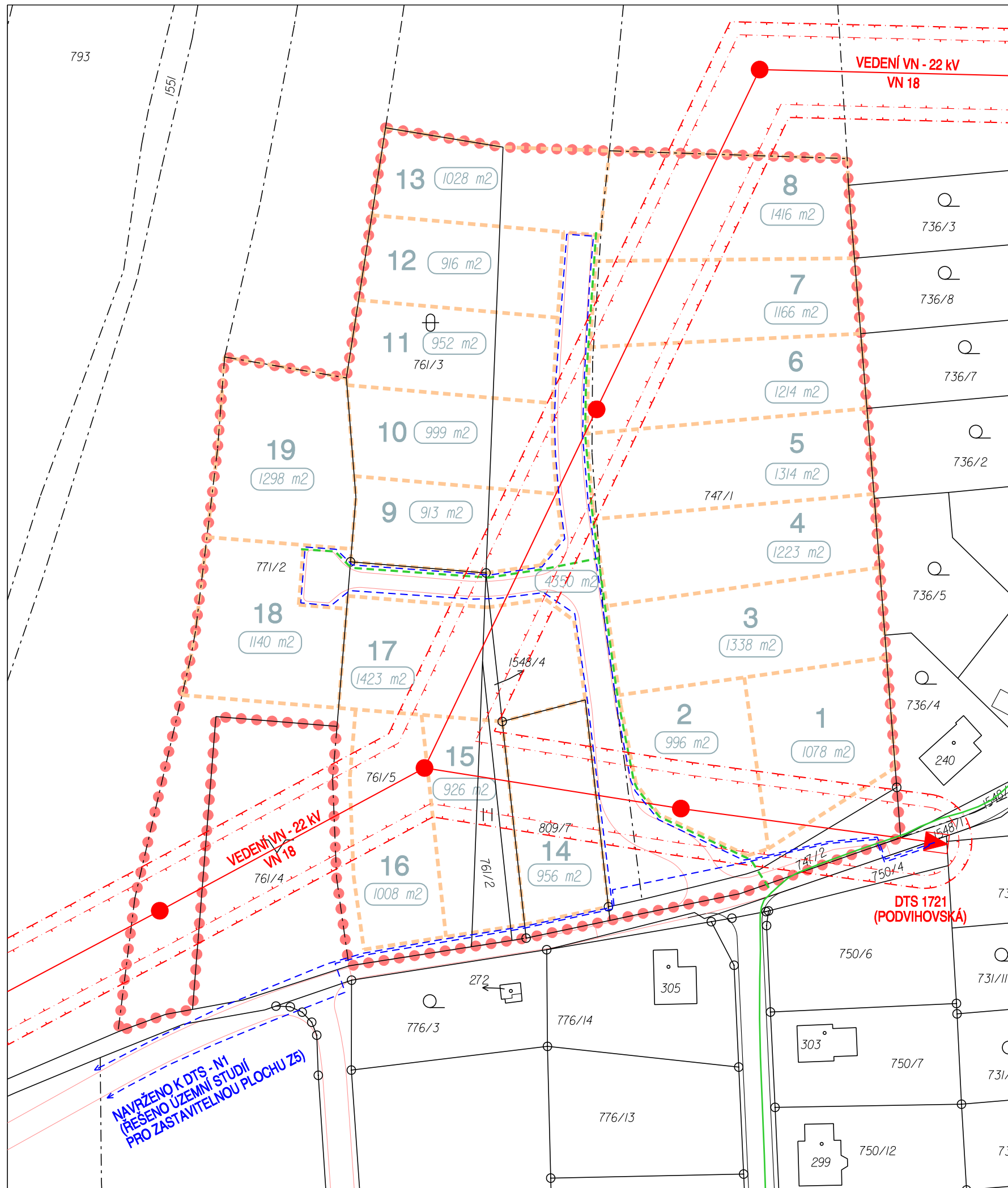
1 : 1 000

### LEGENDA:

-  VYMEZENÍ ŘEŠENÉ PLOCHY
-  HRANICE STAVEBNÍCH POZEMKŮ
-  PLOCHY VEŘEJNÝCH PROSTRANSTVÍ V ŘEŠENÉ PLOŠE Z17
-  NAVRŽENÉ MÍSTNÍ KOMUNIKACE OBSLUŽNÉ
-  STÁVAJÍCÍ KOMUNIKACE A PLOCHY
-  VZDUŠNÉ VEDENÍ VN VČETNĚ OCHRANNÉHO PÁSMO ( - - - 10 m - - - 7 m od krajního vodiče vedení) - STAV
-  DISTRIBUČNÍ TRAFOSTANICE 22/0,4 kV - STAV
-  PODPĚRNÉ BODY NADZEMNÍHO VEDENÍ VN - 22 kV
-  STŘEDOTLAKÝ PLYNOVOD - STAV
-  STŘEDOTLAKÝ PLYNOVOD - NÁVRH
-  KABELOVÉ VEDENÍ NÍZKÉHO NAPĚTÍ - NÁVRH
- 7** POŘADOVÉ ČÍSLO STAVEBNÍHO POZEMKU

VÝMĚRA ZASTAVITELNÉ PLOCHY Z2: 2,57 ha

veřejné prostranství celkem (bez plochy komunikací): 2 915 m<sup>2</sup> (11,4 % z výměry zastavitelné plochy Z2)



PROJEKTOVÁ ČINNOST, URBANISMUS, ÚZEMNÍ PLÁNOVÁNÍ, EKOLOGIE, GIS

**URBANISTICKÉ STŘEDISKO OSTRAVA, s.r.o.**  
 Ostrava s.r.o. Spartakovců 3, Ostrava-Poruba, 70800 tel: 596 939 530, 596 939 531

ZODP.PROJEKTANT :	ING.ARCH.VLADIMÍRA FUSKOVÁ	
ZPRACOVATEL :	ING.ARCH.V. FUSKOVÁ, ING. V. ŠKVAIN, ING. M. SOCHOROVÁ	
OBJEDNATEL :	OBEC HLUBOČEC	DATUM : BŘEZEN 2014