

793

1551










# ÚZEMNÍ STUDIE ZASTAVITELNÉ PLOCHY Z2

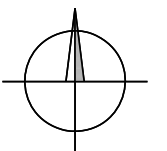
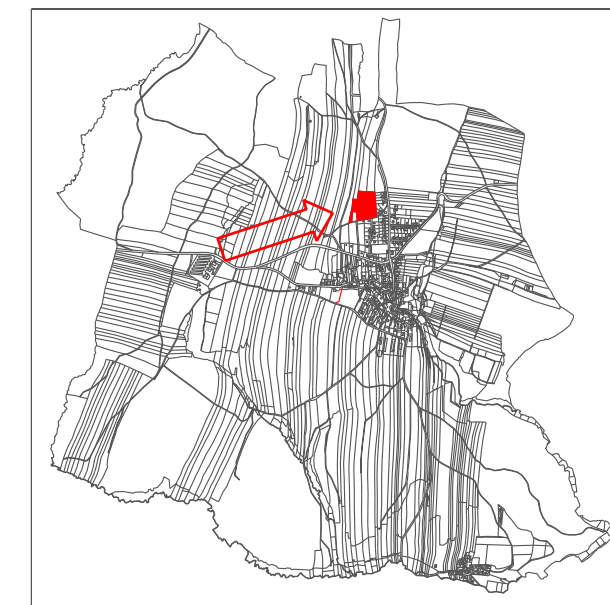
## 7. ORIENTAČNÍ STUDIE ZASTAVĚNOSTI 1 : 1 000

### POZEMKŮ

#### LEGENDA:

-  VYMEZENÍ ŘEŠENÉ PLOCHY
-  HRANICE STAVEBNÍCH POZEMKŮ
-  PLOCHY VEŘEJNÝCH PROSTRANSTVÍ V ŘEŠENÉ PLOŠE Z17
-  NAVRŽENÉ MÍSTNÍ KOMUNIKACE OBSLUŽNÉ
-  STÁVAJÍCÍ KOMUNIKACE A PLOCHY
-  ULIČNÍ ČÁRA (MINIMÁLNÍ ODSTUP BUDOVOY OD KOMUNIKACE)
-  VZDUŠNÉ VEDENÍ VN VČETNĚ OCHRANNÉHO PÁSMO (--- 10 m --- 7 m od krajního vodiče vedení)
- 7** POŘADOVÉ ČÍSLO STAVEBNÍHO POZEMKU

VÝMĚRA ZASTAVITELNÉ PLOCHY Z2: 2,57 ha



PROJEKTOVÁ ČINNOST, URBANISMUS, ÚZEMNÍ PLÁNOVÁNÍ, EKOLOGIE, GIS

**URBANISTICKÉ STŘEDISKO OSTRAVA, s.r.o.**

Spartakovců 3, Ostrava-Poruba, 70800

tel: 596 939 530, 596 939 531

ZODP.PROJEKTANT : ING.ARCH.VLADIMÍRA FUSKOVÁ

ZPRACOVATEL : ING.ARCH.V. FUSKOVÁ, ING. V. ŠKVAIN, ING. M. SOCHOROVÁ

OBJEDNATEL : OBEC HLUBOČEC

DATUM : BŘEZEN 2014