












ÚZEMNÍ STUDIE ZASTAVITELNÉ PLOCHY Z5

4. NÁVRH DOPRAVNÍHO ŘEŠENÍ

1 : 1 000

LEGENDA:

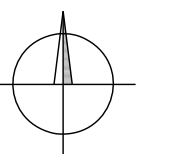
-  VYMEZENÍ ŘEŠENÉ PLOCHY
-  HRANICE STAVEBNÍCH POZEMKŮ
-  PLOCHY VEŘEJNÝCH PROSTRANSTVÍ V ŘEŠENÉ PLOŠE Z5
-  NAVRŽENÉ MÍSTNÍ KOMUNIKACE OBSLUŽNÉ
-  NAVRŽENÉ CHODNÍKY A STEZKY PRO CHODCE
-  STÁVAJÍCÍ KOMUNIKACE A PLOCHY
-  ULIČNÍ ČÁRA (MINIMÁLNÍ ODSTUP BUDOVY OD KOMUNIKACE)
-  OCHRANNÉ PÁSMO VZDUŠNÉHO VEDENÍ VN
-  OCHRANNÉ PÁSMO VODOVODU (STÁVAJÍCÍ / NAVRŽENÉ)
-  DÁLKOVÝ OPTICKÝ KABEL
-  RUŠENÉ JEVI
- 7** POŘADOVÉ ČÍSLO STAVEBNÍHO POZEMKU

VÝMĚRA ZASTAVITELNÉ PLOCHY Z5: 30 998 m²

VÝMĚRA PLOCH VEŘEJNÝCH PROSTRANSTVÍ (BEZ KOMUNIKACÍ) V PLOŠE Z5: 916 m² (min. 1 549 m²)
(2,96 % z výměry zastavitelné plochy)

VÝMĚRA NAVRŽENÝCH KOMUNIKACÍ OBSLUŽNÝCH CELKEM: 4 030 m²

VÝMĚRA NAVRŽENÝCH CHODNÍKŮ A STEZEK PRO CHODCE CELKEM: 239 m² (POUZE PODÉL OKRAJE ŘEŠENÉ PLOCHY Z5)



PROJEKTOVÁ ČINNOST, URBANISMUS, ÚZEMNÍ PLÁNOVÁNÍ, EKOLOGIE, GIS

URBANISTICKÉ STŘEDISKO OSTRAVA, s.r.o.

Spartakovců 3, Ostrava-Poruba, 70800

tel: 596 939 530, 596 939 531

ZODP.PROJEKTANT :	ING.ARCH.VLADIMÍRA FUSKOVÁ	
ZPRACOVATEL :	ING.ARCH.V. FUSKOVÁ, ING. V. ŠKVAIN, ING. J. ŠKVAIN, ING. M. SOCHOROVÁ	
OBJEDNATEL :	OBEC HLUBOČEC	DATUM : ŘÍJEN 2012