


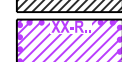










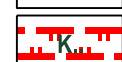
# ÚZEMNÍ PLÁN BRANKA U OPAVY

## VÝKRES ZÁKLADNÍHO ČLENĚNÍ ÚZEMÍ

### NÁVRH ZMĚN V ŘEŠENÉM ÚZEMÍ

-  ZASTAVITELNÉ PLOCHY S OZNAČENÍM ZPŮSOBU JEJICH VYUŽITÍ (PŘÍSLUŠNÝM KÓDEM V ČERVENÉ BARVĚ)
-  PLOCHY PŘESTAVBY S OZNAČENÍM ZPŮSOBU JEJICH VYUŽITÍ (PŘÍSLUŠNÝM KÓDEM V MODRÉ BARVĚ)
-  KORIDORY PRO DOPRAVNÍ (KD) A TECHNICKOU (KT) INFRASTRUKTURU S OZNAČENÍM ÚČELU, PRO JAKÝ JSOU VYMEZENY (PŘÍSLUŠNÝM KÓDEM V ČERVENÉ BARVĚ)
-  PLOCHY ÚZEMNÍCH REZERV S OZNAČENÍM PROVĚROVANÉHO VYUŽITÍ (PŘÍSLUŠNÝM KÓDEM VE FIALOVÉ BARVĚ)
-  PLOCHY ZELENĚ OSTATNÍ A SPECIFICKÉ (ZX)
-  PLOCHY PARKŮ, HISTORICKÝCH ZAHRAD (ZP)
-  PLOCHY KRAJINNÉ ZELENĚ (KZ)
-  PLOCHY PŘÍRODNÍ (PP)



### PLOCHY PRO ZALOŽENÍ PRVKŮ ÚSES

-  LOKÁLNÍ BIOCENTRUM ÚSES
-  LOKÁLNÍ BIODORIDOR ÚSES
-  REGIONÁLNÍ BIODORIDOR ÚSES

### STANOVENÉ PODMÍNKY A POŽADAVKY K AKCEPTACI V ÚZEMÍ

-  PLOCHY A KORIDORY, VE KTERÝCH JE PROVĚŘENÍ ZMĚN JEJICH VYUŽITÍ ÚZEMNÍ STUDII PODMÍNKOU PRO ROZHODOVÁNÍ

### OSTATNÍ VÝZNAMNÉ JEVY K AKCEPTACI V ÚZEMÍ

-  HRANICE OBCE (ŘEŠENÉHO ÚZEMÍ)
-  HRANICE ZASTAVĚNÉHO ÚZEMÍ OBCE K 06/2020

Poznámky:  
TATO LEGENDA JE NEDÍLNOU SOUČÁSTÍ VÝKRESU

## č. I.B.1. VÝKRES ZÁKLADNÍHO ČLENĚNÍ


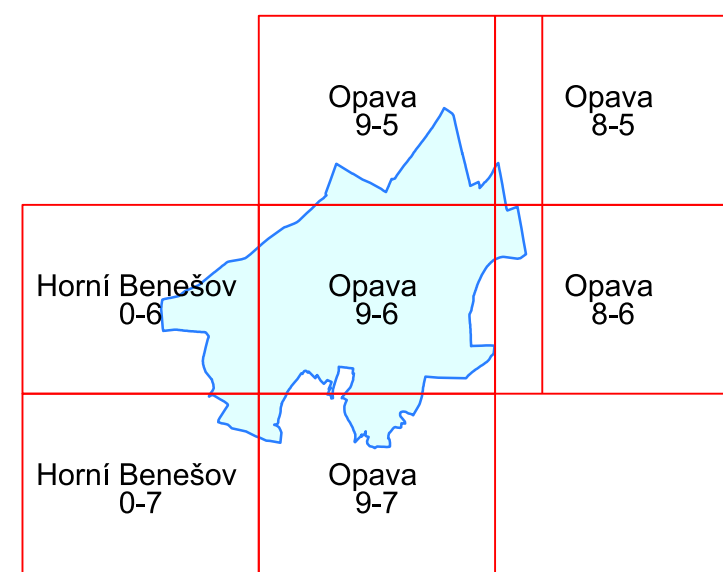
Doplněný polohopis slouží pouze pro tento úkol a je součástí zobrazených jevů územního plánu. Zákres nových jevů byl proveden na základě terénní obchůzky a porovnáním s daty katastrálního úřadu.

Zakreslené doplnění polohopisu je pouze přibližné a informativní a nenahrazuje přesné zaměření katastrálním úřadem!

Jako podklad byla použita katastrální mapa, kterou poskytla obec Branka u Opavy.

Souřadnicový systém JTSK.

Výkres se skládá z 5 účelově sestavených mapových listů.



 <b>ING. ARCH. JAROSLAV HALUZA</b>		
Hynaisova 3, OSTRAVA - MARIÁNSKÉ HORY, PSČ 70900, tel 603 278 373, IČO 44745729		
OBEC	BRANKA U OPAVY	ZAK. ČÍSLO DATUM MĚŘITKO ČÍS. VÝKRESU
POŘIZOVATEL	MAGISTRÁT MĚSTA OPAVY - ODD. ÚZEMNÍHO PLÁNOVÁNÍ	
VYPRACOVAL	ING.ARCH. J. HALUZA, UDI MORAVA, S.R.O.	
	ING. A. RYŠÁN, ARKO - PROJ. KANCELÁŘ S.R.O.	
	DIGITALIZACE : Z. LOJKOVÁ	
		032021 1 : 5 000 I.B.1.