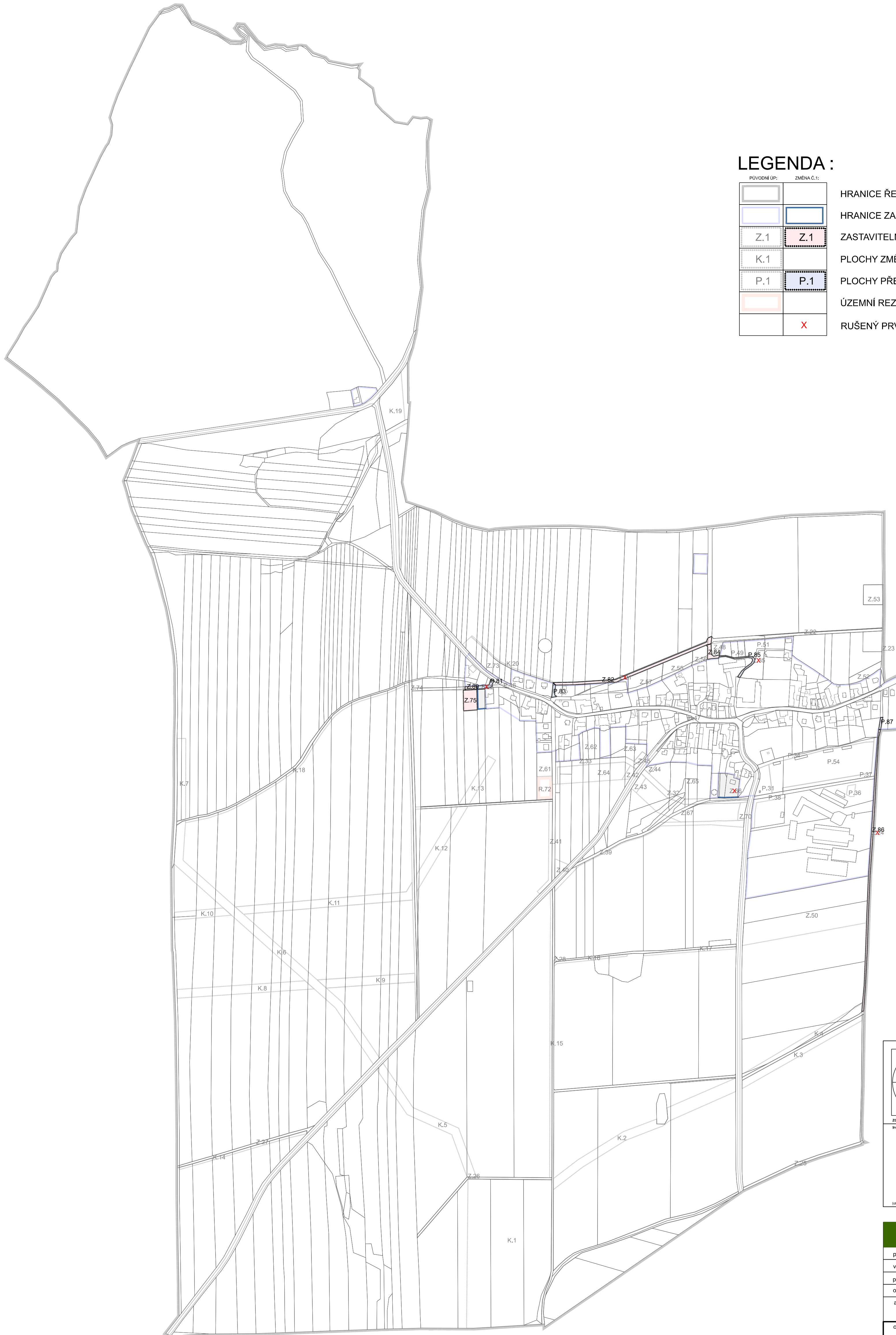



ZMĚNA Č.1 ÚZEMNÍHO PLÁNU JEZDKOVICE

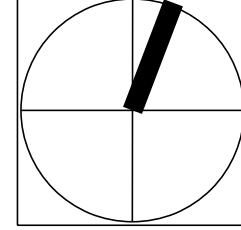
VÝKRES ZÁKLADNÍHO ČLENĚNÍ ÚZEMÍ

1:5 000



LEGENDA:

PŮVODNĚ ÚP:	ZMĚNA Č.1:	
		HRANICE ŘEŠENÉHO ÚZEMÍ
		HRANICE ZASTAVĚNÉHO ÚZEMÍ
Z.1	Z.1	ZASTAVITELNÉ PLOCHY
K.1		PLOCHY ZMĚN V KRAJINĚ
P.1	P.1	PLOCHY PŘESTVABY
		ÚZEMNÍ REZERVA
	X	RUŠENÝ PRVEK

ZÁZNAM O ÚČINNOSTI	
	SPRÁVNÍ ORGÁN, KTERÝ ZMĚNU ÚZEMNÍHO PLÁNU VYDAL: Zastupitelstvo obce Jezdkovice
	DATUM NABÝTÍ ÚČINNOSTI:
ZODPOVĚDNÁ OSOBA ZHOTOVITELĚ: Ing. arch. Radoslav Špok	PORÍZOVATEL: Magistrát města Opavy, Odbor výstavby a územního plánování, Oddělení územního plánování
	JMÉNO A PŘÍJMĚNĚ: Ing. Jana Weiszová
	FUNKCE: referentka Oddělení územního plánování
	PODPIS: (oprávněná úřední osoba pořizovatele)

VISUALCAD, s.r.o. urbanismus, architektura, projekty staveb, interiéry Protzkarova 51, Uherské Hradiště, 68801, +420 608 888 574, info@visualcad.cz, visualcad.cz		
projektant:	Ing. arch. Radoslav Špok	číslo zakázky: vis-23-12
vypracoval:	Mgr. Martin Turčinek	formát: 590 x 700
pořizovatel:	Magistrát města Opavy, Odbor výstavby a územního plánování, Oddělení územního plánování	datum: 06/2024
objednatel:	Obec Jezdkovice	měřítko: 1:5 000
akce:	ZMĚNA Č.1 ÚZEMNÍHO PLÁNU JEZDKOVICE	
obsah:	VÝKRES ZÁKLADNÍHO ČLENĚNÍ ÚZEMÍ	číslo výkresu: I.1