
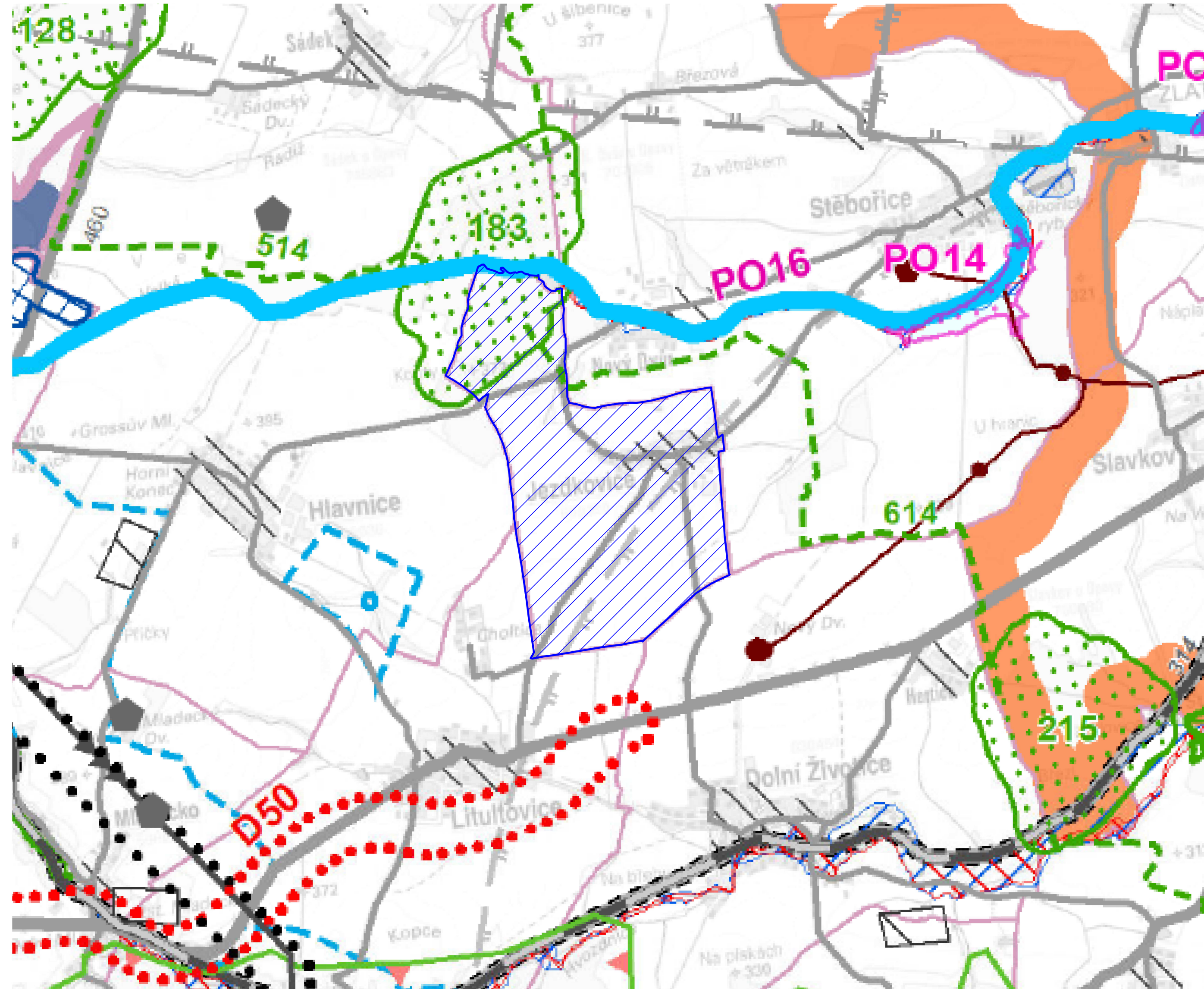


ZMĚNA Č.1 ÚZEMNÍHO PLÁNU JEZDKOVICE



VÝKRES ŠIRŠÍCH VZTAHŮ

1:25 000



JEVY INFORMATIVNÍ

ADMINISTRATIVNĚ SPRÁVNÍ ČLENĚNÍ
— Hranice správního obvodu obce

REŠENÉ ÚZEMÍ

LIMITY VYUŽITÍ ÚZEMÍ

DOPRAVA

— SILNICE I. TŘÍDY - DVOUPRUHOVÁ
— SILNICE II. TŘÍDY - DVOUPRUHOVÁ
— SILNICE III. TŘÍDY - DVOUPRUHOVÁ
— REGIONÁLNÍ TRÁŤ

ENERGETIKA

— VTL PLYNOVOD
• REGULAČNÍ STANICE PLYNU VTL/VTL

KULTURNÍ A HISTORICKÉ HODNOTY

— ÚZEMÍ ARCHEOLOGICKÝCH NÁLEZŮ

VODNÍ HOSPODÁŘSTVÍ

— OPVZ II. A STUPNĚ
— STANOVENÉ ZÁPLAVOVÉ ÚZEMÍ
— AKTIVNÍ ZÓNA ZÁPLAVOVÉHO ÚZEMÍ

OCHRANA PŘÍRODY A KRAJINY

— MIGRAČNĚ VÝZNAMNÉ ÚZEMÍ

HORNINOVÉ PROSŘEDÍ

— PODOLOVANÉ ÚZEMÍ > 10 HA
• PODOLOVANÉ ÚZEMÍ < 10 HA

ÚZEMÍ OBRANY A BEZPEČNOSTI STÁTU

— ZÁJMOVÉ ÚZEMÍ MO ČR NEBO MV ČR

JEVY NAVRHOVANÉ

PLOCHY A KORIDORY NADMÍSTNÍHO VÝZNAMU

DOPRAVNÍ INFRASTRUKTURA

— SILNIČNÍ DOPRAVA

TECHNICKÁ INFRASTRUKTURA

— ELEKTROENERGETIKA

ÚZEMNÍ SYSTÉM EKOLOGICKÉ STABILITY

— REGIONÁLNÍ BIOCENTRUM (RBC)
— REGIONÁLNÍ BIODOR (RBK)

PROTIPOVODŇOVÁ OCHRANA

— SUCHÁ OCHRANNÁ NÁDRŽ (VČ. OCHRANNÉ HRÁZE)
— NÁDRŽ (VČ. OCHRANNÉ HRÁZE)
— REVITALIZACE VODNÍHO TOKU

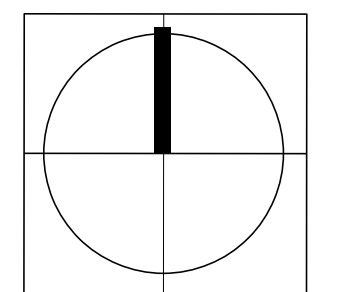
ROZVOJOVÉ OSY A OBLASTI

— OB2 ROZV. OBLAST REPUBLIKOVÉHO VÝZNAMU

KÓDOVÉ OZNAČENÍ PLOCH A KORIDORŮ NADMÍSTNÍHO VÝZNAMU, ÚZEMNÍCH REZERV

Plochy a koridory
D55 DZ5 D529 DR1 silniční doprava
PO14 protipovodňová ochrana

Celé správní území je zájmovým územím Ministerstva obrany z hlediska povolování vyjmenovaných druhů staveb.



VISUALCAD, s.r.o. urbanismus, architektura, projekty staveb, interiéry
Protzkarova 51, Uherské Hradiště, 68601, +420 608 888 574, info@visualcad.cz, visualcad.cz

projektant:	Ing. arch. Radoslav Špok	číslo zakázky:	vis-23-12
vypracoval:	Mgr. Martin Turčinek	formát:	600 x 400
pořizovatel:	Magistrát města Opavy, Odbor výstavby a územního plánování, Oddělení územního plánování	datum:	06/2024
objednatel:	Obec Jezdkovice	měřítko:	1:25 000
akce:	ZMĚNA Č.1 ÚZEMNÍHO PLÁNU JEZDKOVICE		
obsah:	VÝKRES ŠIRŠÍCH VZTAHŮ	číslo výkresu:	II.2