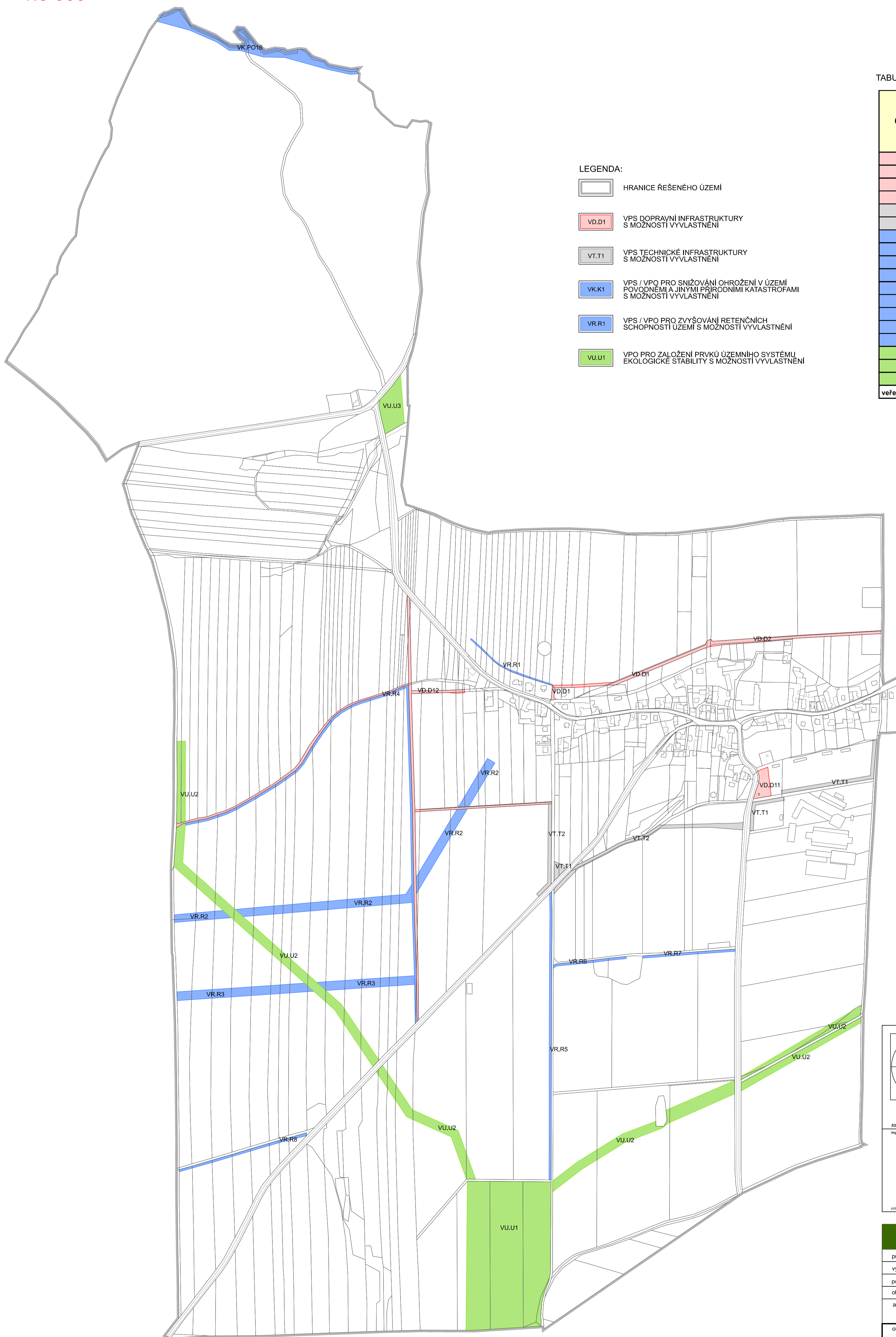



ÚZEMNÍ PLÁN JEZDKOVICE

ÚPLNÉ ZNĚNÍ PO VYDÁNÍ ZMĚNY Č.1

VÝKRES VEŘEJNĚ PROSPĚŠNÝCH STAVEB, OPATŘENÍ A ASANACÍ

1:5 000



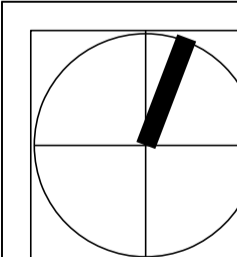
LEGENDA:

- HRANICE ŘEŠENÉHO ÚZEMÍ
- VD.D1 VPS DOPRAVNÍ INFRASTRUKTURY S MOŽNOSTÍ VYVLASTNĚNÍ
- VT.T1 VPS TECHNICKÉ INFRASTRUKTURY S MOŽNOSTÍ VYVLASTNĚNÍ
- VK.K1 VPS / VPO PRO SNÍŽOVÁNÍ OHROŽENÍ V ÚZEMÍ POVOJNĚMÍ A JINÝMI PŘÍRODNÍMI KATASTROFAMI S MOŽNOSTÍ VYVLASTNĚNÍ
- VR.R1 VPS / VPO PRO ZVYŠOVÁNÍ RETENČNÍCH SCHOPNOSTÍ ÚZEMÍ S MOŽNOSTÍ VYVLASTNĚNÍ
- VU.U1 VPO PRO ZALOŽENÍ PRVKŮ ÚZEMNÍHO SYSTÉMU, EKOLOGICKÉ STABILITY S MOŽNOSTÍ VYVLASTNĚNÍ

TABULKA VEŘEJNĚ PROSPĚŠNÝCH STAVEB A VEŘEJNĚ PROSPĚŠNÝCH OPATŘENÍ:

OZNAČENÍ VPS, VPO	VYVLASTNĚNÍ	PŘEDKUPNÍ PRÁVO	OZNAČENÍ VPS A VPO V ZÚR
VD.D1	+	-	
VD.D2	+	-	
VD.D11	+	-	
VD.D12	+	-	
VT.T1	+	-	
VT.T2	+	-	
VK.PO16	+	-	PO16
VR.R1	+	-	
VR.R2	+	-	
VR.R3	+	-	
VR.R4	+	-	
VR.R5	+	-	
VR.R6	+	-	
VR.R7	+	-	
VR.R8	+	-	
VU.U1	+	-	
VU.U2	+	-	
VU.U3	+	-	614

veřejná prospěšnost a právo vyvlastnění pro stavby a opatření s označením "(ZÚR)" vyplývá ze ZÚR



ZÁZNAM O ÚČINNOSTI

SPRÁVNÍ ORGÁN, KTERÝ ZMĚNU ÚZEMNÍHO PLÁNU VYDAL: Zastupitelstvo obce Jezdkovice

POŘADOVÉ ČÍSLO POSLEDNÍ ZMĚNY ÚZEMNÍHO PLÁNU: 1

DATUM NABÝTÍ ÚČINNOSTI POSLEDNÍ ZMĚNY ÚZEMNÍHO PLÁNU: 07.07.2024

ZODPOVĚDNÁ OSOBA ZHOTOVITELI: Ing.arch.Radoslav Špok

PORÍZOVATEL: Magistrát města Opavy, Odbor výstavby a územního plánování, Oddělení územního plánování

JMÉNO A PŘÍJMENÍ: Ing. Jana Weiszová

FUNKCE: referentka Oddělení územního plánování

PODPIS: (oprávněná úřední osoba pořizovatele)

(obec a úřad/obchodní název)

(oprávněná úřední osoba pořizovatele)

(obec a úřad/obchodní název)

VISUALCAD, s.r.o. urbanismus, architektura, projekty staveb, interiéry
Protzkarova 51, Uherské Hradiště, 68601, +420 608 888 574, info@visualcad.cz, visualcad.cz

projektant: Ing. arch. Radoslav Špok číslo zakázky: vis-23-12

vypracoval: Mgr. Martin Turčinek formát: 590 x 700

pořizovatel: Magistrát města Opavy, Odbor výstavby a územního plánování, Oddělení územního plánování datum: 06/2024

objednatel: Obec Jezdkovice měřítko: 1:5 000

akce: **ÚZEMNÍ PLÁN JEZDKOVICE** ÚPLNÉ ZNĚNÍ PO VYDÁNÍ ZMĚNY Č.1

obsah: **VÝKRES VEŘEJNĚ PROSPĚŠNÝCH STAVEB, OPATŘENÍ A ASANACÍ** číslo výkresu: **I.3**