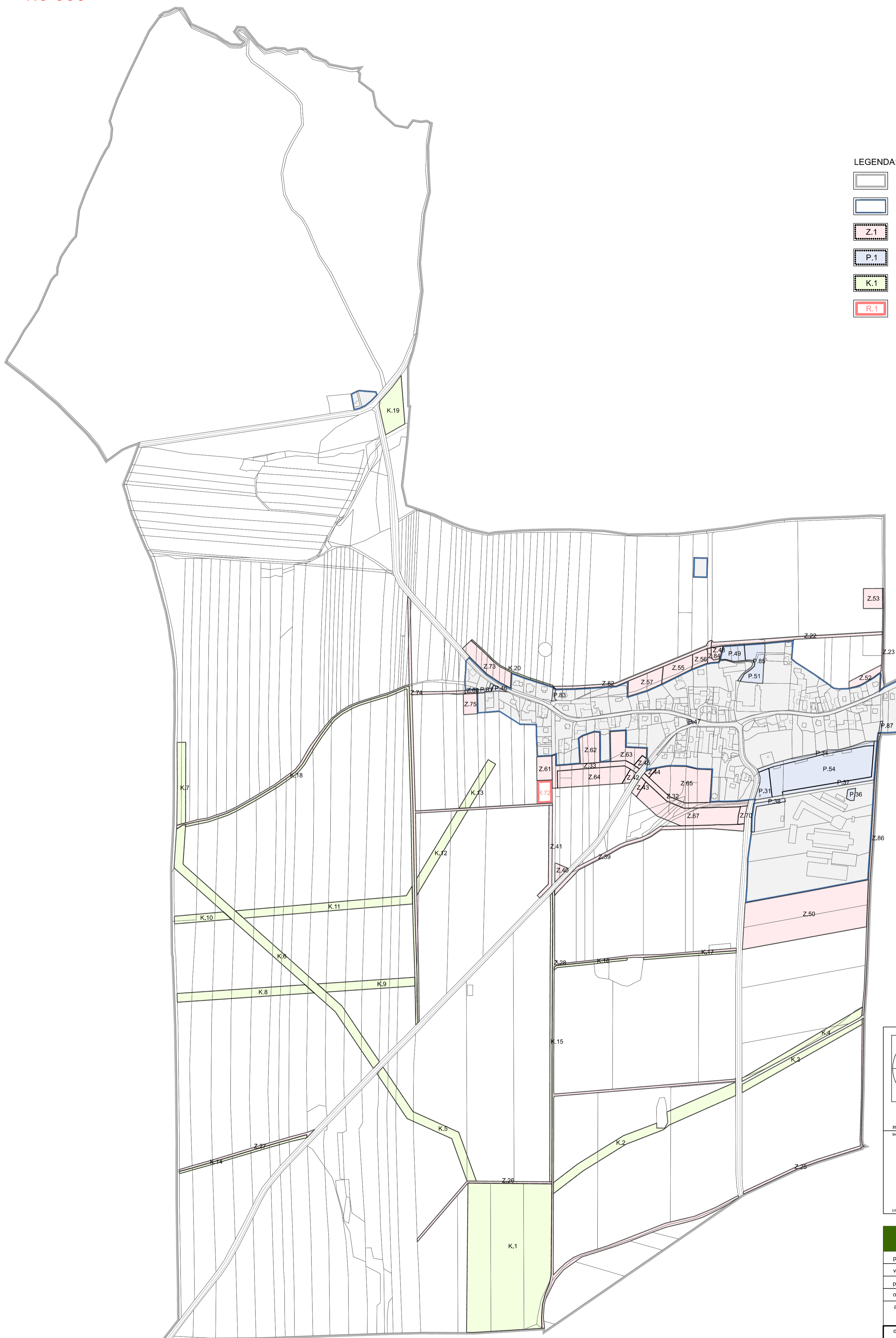



# ÚZEMNÍ PLÁN JEZDKOVICE

ÚPLNÉ ZNĚNÍ PO VYDÁNÍ ZMĚNY Č.1

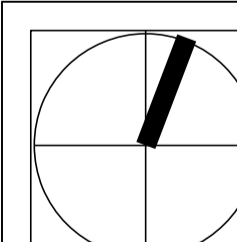
**VÝKRES ZÁKLADNÍHO ČLENĚNÍ ÚZEMÍ**

1:5 000



#### LEGENDA:

- HRANICE ŘEŠENÉHO ÚZEMÍ
- HRANICE ZASTAVĚNÉHO ÚZEMÍ
- Z.1 ZASTAVITELNÉ PLOCHY
- P.1 PLOCHY PŘESTAVBY
- K.1 PLOCHY ZMĚN V KRAJINĚ
- R.1 ÚZEMNÍ REZERVA



### ZÁZNAM O ÚČINNOSTI

SPRÁVNÍ ORGÁN, KTERÝ ZMĚNU ÚZEMNÍHO PLÁNU VYDAL: Zastupitelstvo obce Jezdkovice	
POŘADOVÉ ČÍSLO POSLEDNÍ ZMĚNY ÚZEMNÍHO PLÁNU: 1	
DATUM NABÝTÍ ÚČINNOSTI POSLEDNÍ ZMĚNY ÚZEMNÍHO PLÁNU: 07.07.2024	
ZODPOVĚDNÁ OSOBA ZHOTOVITELI: Ing. arch. Radoslav Špok	POŘIZOVATEL: Magistrát města Opavy, Oddělení výstavby a územního plánování, Oddělení územního plánování
IMENO A PŘÍJMENÍ: Ing. Jana Weiszová	FUNKCE: referentka Oddělení územního plánování
PODPIS: (právní osoba)	PODPIS: (právní osoba)

<b>VISUALCAD</b> urbanismus, architektura, projekty staveb, interiéry Protkarova 51, Uherské Hradiště, 68801, +420 608 888 574, info@visualcad.cz, visualcad.cz	
projektant: Ing. arch. Radoslav Špok	číslo zakázky: vis-23-12
vypracoval: Mgr. Martin Turčinek	formát: 590 x 700
pořizovatel: Magistrát města Opavy, Oddělení výstavby a územního plánování, Oddělení územního plánování	datum: 06/2024
objednatel: Obec Jezdkovice	měřítko: 1:5 000
akce: <b>ÚZEMNÍ PLÁN JEZDKOVICE</b>	ÚPLNÉ ZNĚNÍ PO VYDÁNÍ ZMĚNY Č.1
obsah: <b>VÝKRES ZÁKLADNÍHO ČLENĚNÍ ÚZEMÍ</b>	číslo výkresu: <b>I.1</b>