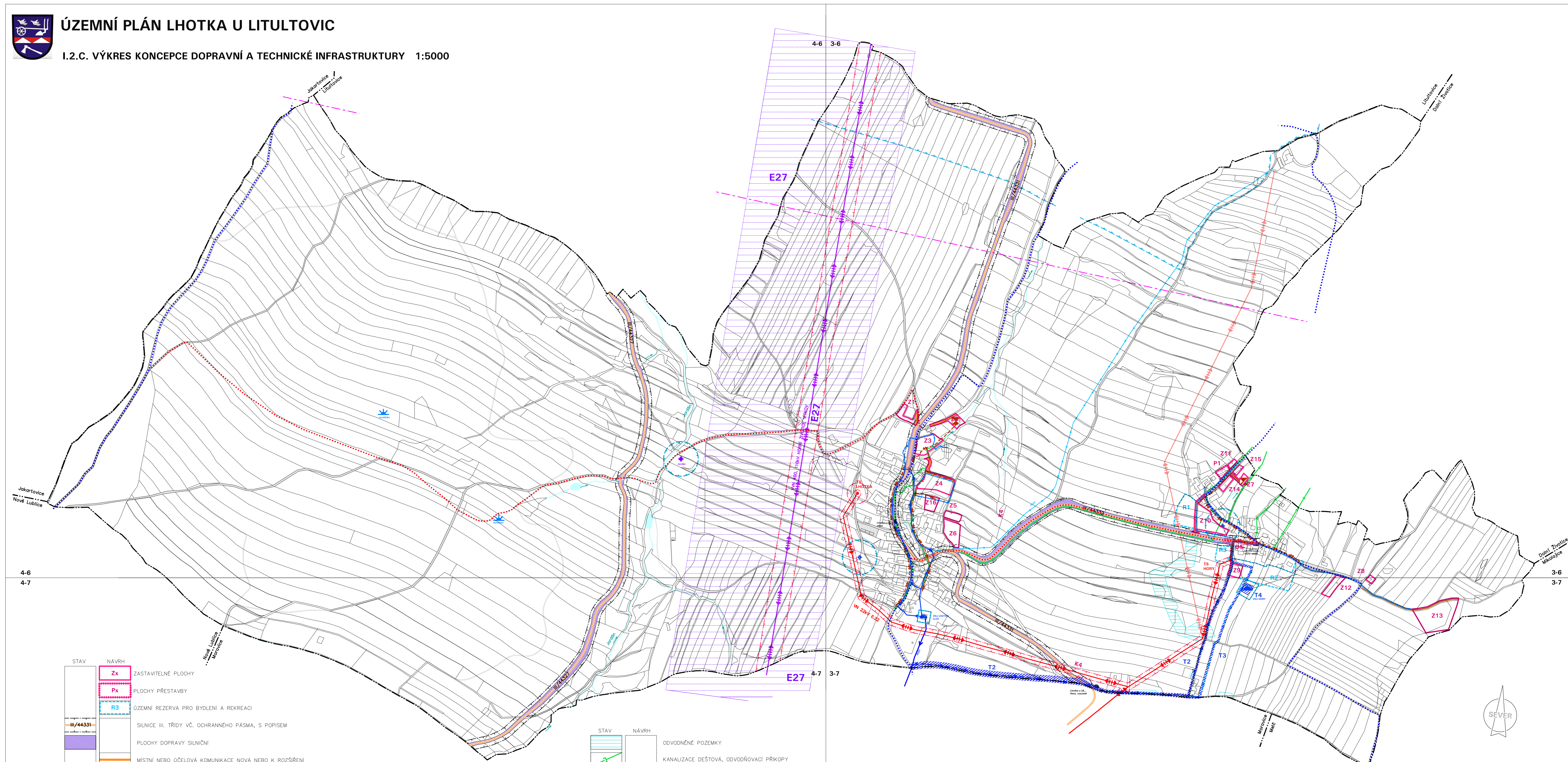


ÚZEMNÍ PLÁN LHOTKA U LITULTOVIC

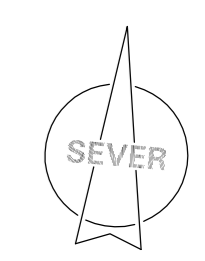
I.2.C. VÝKRES KONCEPCE DOPRAVNÍ A TECHNICKÉ INFRASTRUKTURY 1:5000



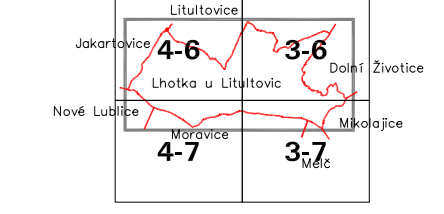
STAV	NÁVRH	LEGENDA
	Zx	ZASTAVITELNÉ PLOCHY
	Px	PLOCHY PŘESTAVBY
	R3	ÚZEMNÍ REZERVA PRO BYDLENÍ A REKREACI
III/44331		SILNICE III. TŘÍDY VČ. OCHRANNÉHO PÁSMO, S POPISEM
		PLOCHY DOPRAVY SILNIČNÍ
		MÍSTNÍ NEBO ÚČELOVÁ KOMUNIKACE NOVÁ NEBO K ROZŠÍŘENÍ
		PLOCHY VEŘEJNÝCH PROSTRANSTVÍ PRO MÍSTNÍ A ÚČELOVÉ KOMUNIKACE
	BK	KORIDOR PRO DOPRAVNÍ INFRASTRUKTURU – STAVEBNÍ ÚPRAVA A ROZŠÍŘENÍ PŘÍJEZDU DO HOR PO SILNICI III/44332
		ZASTÁVKY AUTOBUSOVÉ HROMADNÉ DOPRAVY
		TURISTICKÁ TRASA PRO PĚŠÍ, CYKLISTY
		VEŘEJNÝ VODOVODNÍ PŘÍVADĚČ DO LHOTKY
		VEŘEJNÝ VODOVODNÍ PŘÍVADĚČ DO ŽIVOTSKÝCH HOR
		ALTERNATIVNÍ TRASA VODOVODNÍHO PŘÍVADĚČE DO HOR
		KORIDOR PRO TECHNICKOU INFRASTRUKTURU – STAVBA VEŘEJNÉHO VODOVODNÍHO PŘÍVADĚČE DO HOR VČ. ALTERNATIVNÍ TRASY
		VEŘEJNÉ ROZVODNÉ ŘADY PITNÉ VODY
		NEVEŘEJNÝ ŘAD PITNÉ VODY DO LOKALITY ZAHRÁDKA
		ŘADY ÚŽITKOVÉ VODY V SIDLE HORY

STAV	NÁVRH	LEGENDA
		ZEMNÍ VODOJEM V SIDLE LHOTKA – FUNKČNÍ
		ZEMNÍ VODOJEM V SIDLE HORY – K REKONSTRUKCI
		ZDROJ PITNÉ VODY
		ZDROJ MINERÁLNÍ VODY
		PRAMEN, STUDÁNKA
		OCHRANNÉ PÁSMO VODNÍHO ZDROJE 1.STUPNĚ
		OCHRANNÉ PÁSMO VODNÍHO ZDROJE 2.STUPNĚ
		KANALIZACE SPLAŠKOVÁ
		OBECNÍ OŠTÍRNA ODPADNÍCH VOD

STAV	NÁVRH	LEGENDA
		ODVODNĚNÉ POZEMKY
		KANALIZACE DEŠŤOVÁ, ODVODŇOVACÍ PŘÍKOPY
		OSTATNÍ VODNÍ TOKY, RYBNÍKY, NÁDRŽE
		RADIORELEVOVÁ TRASA
		NADZEMNÍ VEDENÍ VVN 110kV
		NADZEMNÍ VEDENÍ VN 22kV
		NADZEMNÍ VEDENÍ VN 22kV – TRASA DO LOKALITY ZAHRÁDKA (NEUŽÍVANÉ)
		DISTRIBUČNÍ TRAFOSTANICE
		OCHRANNÉ PÁSMO NADZEMNÍHO VEDENÍ VN, VVN, TRAFOSTANIC
		KORIDOR NADMÍSTNÍHO VÝZNAMU E27 PRO VÝSTAVBU NAPÁJECÍHO VEDENÍ 110kV K PROPOJENÍ ROZVODNÝ VE VÍTKOVÉ S ROZVODNOU V HORNÍCH ŽIVOTICÍCH
		POMOCNÁ POPISOVÁ ŠÍPKA
		POLOHOPIŠ – KATASTRÁLNÍ MAPA
		ŘEŠENÉ ÚZEMÍ OBCE – HRANICE KATASTRÁLNÍCH ÚZEMÍ



Klad mapových sekcí 1:5000 (Horní Benešov)



Záznam o účinnosti opatření obecné povahy		
Územní plán Lhotka u Litultovic		
Správní orgán příslušný k vydání územního plánu:	Zastupitelstvo obce Lhotka u Litultovic	„Otisk úředního razítka“, podpis
Datum nabytí účinnosti:	25.06.2024	
Oprávněná úřední osoba pořizovatele funkce:	Ing. Lukáš Vitavský referent oddělení územního plánování odboru výstavby a územního plánování	

OPIS	PROJEKTANT	PROJEKTANT
OPIS: ÚZEMNÍ PLÁN LHOTKA U LITULTOVIC	ING. ARCH. KAROLína BÚŠOVÁ, autorizovaný architekt č. 2017	ATELIER ARCHPLAN OSTRAVA s.r.o.
OPIS: ÚZEMNÍ PLÁN LHOTKA U LITULTOVIC	ING. ARCH. KAROLína BÚŠOVÁ, autorizovaný architekt č. 2017	www.atelier-archplan.cz
OPIS: ÚZEMNÍ PLÁN LHOTKA U LITULTOVIC	ING. ARCH. KAROLína BÚŠOVÁ, autorizovaný architekt č. 2017	ZAKÁZKOVÉ ČÍSLO: 1200-19
OPIS: ÚZEMNÍ PLÁN LHOTKA U LITULTOVIC	ING. ARCH. KAROLína BÚŠOVÁ, autorizovaný architekt č. 2017	DATUM: 11/2023
OPIS: ÚZEMNÍ PLÁN LHOTKA U LITULTOVIC	ING. ARCH. KAROLína BÚŠOVÁ, autorizovaný architekt č. 2017	MĚŘÍTKO: 1:5000