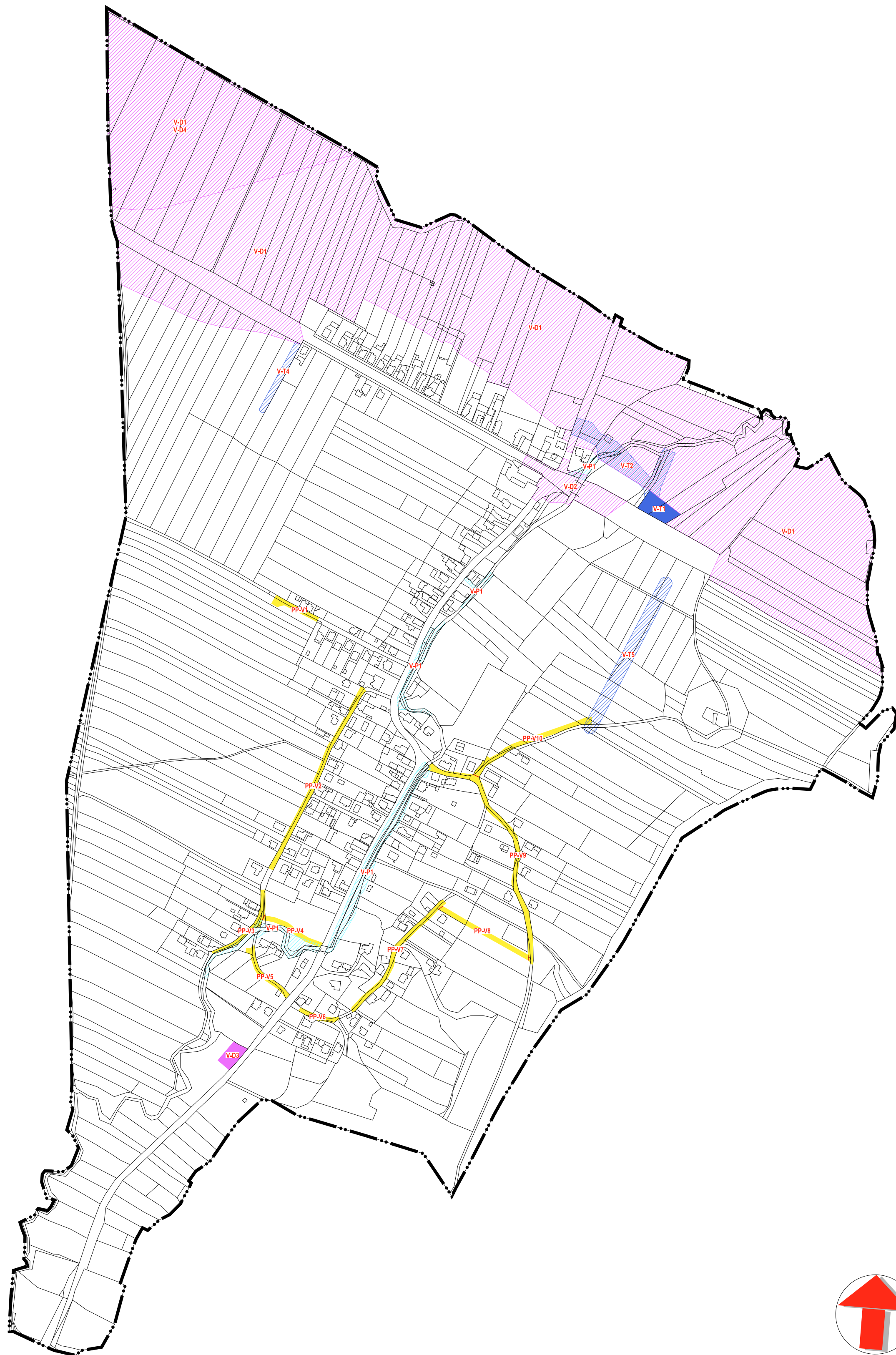







# ÚZEMNÍ PLÁN NOVÉ SEDLICE

## I.B.4. VÝKRES VEŘEJNĚ PROSPĚŠNÝCH STAVEB, OPATŘENÍ A ASANACÍ



### LEGENDA



#### VEŘEJNĚ PROSPĚŠNÉ STAVBY S MOŽNOSTÍ VYVLASTNĚNÍ

-  V-D.. PLOCHY / KORIDORY PRO STAVBY DOPRAVNÍ INFRASTRUKTURY
-  V-T.. PLOCHY / KORIDORY PRO STAVBY TECHNICKÉ INFRASTRUKTURY
-  V-P.. KORIDORY PRO STAVBY KE SNIŽOVÁNÍ OHROŽENÍ ÚZEMÍ ŽIVELNÝMI A JINÝMI POHROMAMI

#### PLOCHY POUZE S MOŽNOSTÍ UPLATNĚNÍ PŘEDKUPNÍHO PRÁVA

-  PP-O.. PLOCHY PRO VEŘEJNÁ PROSTRANSTVÍ (P)


#### JEVY OSTATNÍ

-  HRANICE OBCE (ŘEŠENÉHO ÚZEMÍ)
-  ČLENĚNÍ PLOCH NA LOGICKÉ CELKY / STAVBY

### Poznámky:

Doplňný polohopis slouží pouze pro tento úkol a je součástí zobrazených jevů územního plánu. Zákras nových jevů byl proveden na základě terénní obchůzky a porovnáním s daty katastrálního úřadu. Zakreslené doplnění polohopisu je pouze přibližné a informativní a nenahrazuje přesné zaměření katastrálním úřadem! Souřadnicový systém JTSK.

 <b>ING. ARCH. JAROSLAV HALUZA</b>	
Hynaisova 3, OSTRAVA - MARIÁNSKÉ HORY, PSČ 70900, tel. 603 278 373, IČO 44745729	
OBEC	NOVÉ SEDLICE
POŘIZOVATEL	MAGISTRÁT MĚSTA OPAVY - ODBOR VÝSTAVBY A ÚZEMNÍHO PLÁNOVÁNÍ-ODD. ÚZEMNÍHO PLÁNOVÁNÍ
VYPRACOVAL	ING.ARCH. J. HALUZA, UDI MORAVA, S.R.O. ING. A. RYŠÁN, ARKO - PROJ. KANCELÁŘ S.R.O. DIGITALIZACE : Z. LOJKOVÁ

	
ZAK. ČÍSLO	032022
DATUM	1 : 5 000
MĚŘITKO	1.B.4.
ČÍS. VÝKRESU	