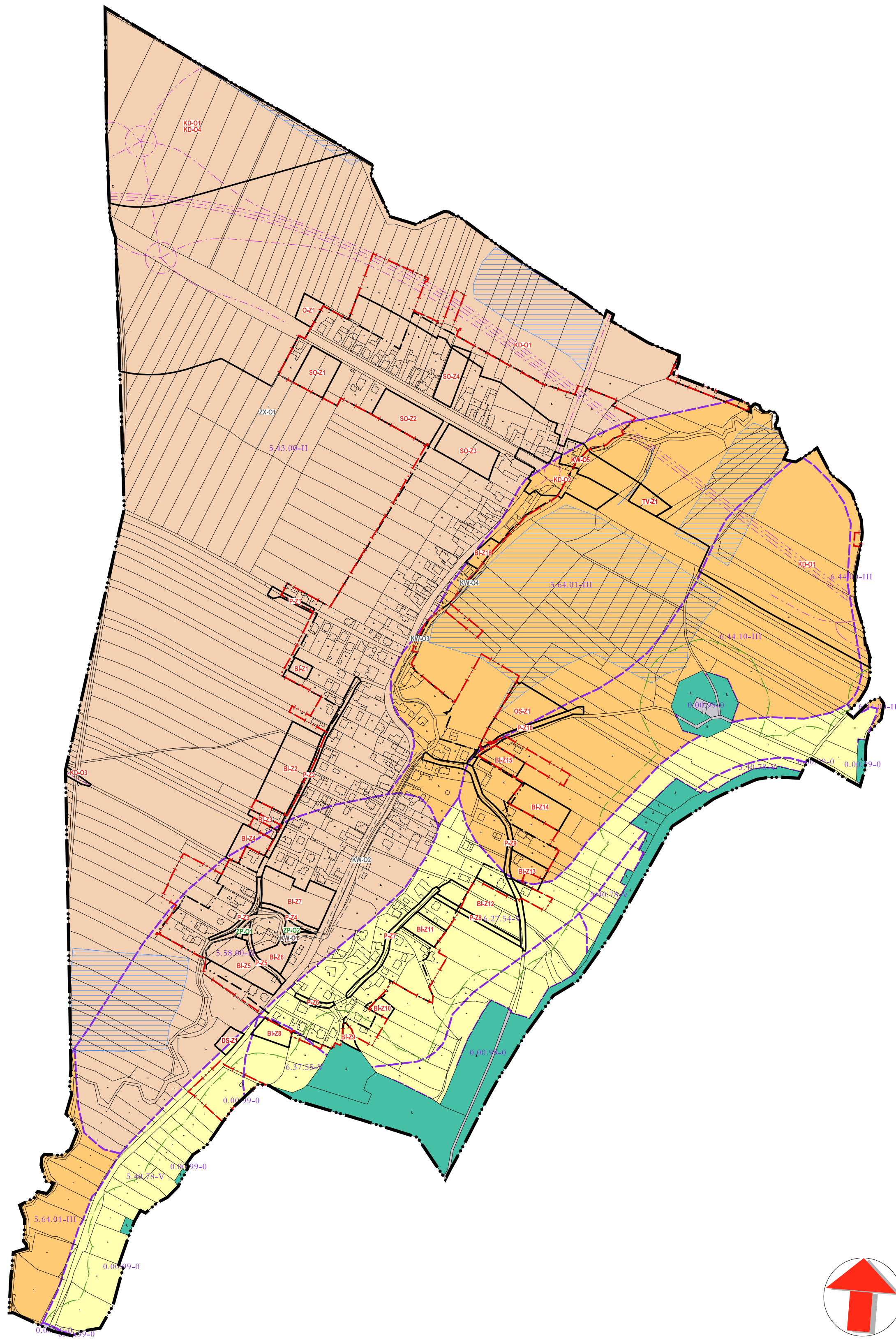






















ÚZEMNÍ PLÁN NOVÉ SEDLICE

II.B.3. VÝKRES PŘEDPOKLÁDANÝCH ZÁBORŮ PŮDNÍHO FONDU



-  HRANICE OBCE (ŘEŠENÉHO ÚZEMÍ)
-  HRANICE ZASTAVĚNÉHO ÚZEMÍ K 12/2021
-  HRANICE ZASTAVĚNÉHO ÚZEMÍ K 09/1966 (INTRAVILÁN)
-  HRANICE PLOCHY ZÁBORU ZEMĚDĚLSKÉHO PŮDNÍHO FONDU
-  HRANICE LOKALITY ZÁBORU ZEMĚDĚLSKÉHO PŮDNÍHO FONDU - NEVYHODNOCENÁ
-  BI-Z.
-  KZ-O.
-  ZK-O.
-  KW-O.
-  HRANICE BONITNÍCH PŮDNĚ EKOLOGICKÝCH JEDNOTEK - BPEJ
-  6.42.00-II
-  ODVODNĚNÉ POZEMKY
-  HRANICE PLOCHY PŘI OKRAJI LESA S PODMÍNĚNÝM VYUŽÍVÁNÍM
-  ZEMĚDĚLSKÁ PŮDA S TŘÍDOU OCHRANY II.
-  ZEMĚDĚLSKÁ PŮDA S TŘÍDOU OCHRANY III.
-  ZEMĚDĚLSKÁ PŮDA S TŘÍDOU OCHRANY V.
-  PLOCHA LESNÍ
-  NEZEMĚDĚLSKÉ POZEMKY

Poznámky:

Doplňný polohopis slouží pouze pro tento úkol a je součástí zobrazených jevů územního plánu. Zákres nových jevů byl proveden na základě terénní obchůzky a porovnáním s daty katastrálního úřadu. Zakreslené doplnění polohopisu je pouze přibližné a informativní a nenahrazuje přesné zaměření katastrálním úřadem! Souřadnicový systém JTSK.

 ING. ARCH. JAROSLAV HALUZA	
Hynaisova 3, OSTRAVA - MARIÁNSKÉ HORY, PSČ 70900, tel. 603 278 373, IČO 44745729	
OBEC	NOVÉ SEDLICE
POŘIZOVATEL	MAGISTRÁT MĚSTA OPAVY - ODBOR VÝSTAVBY A ÚZEMNÍHO PLÁNOVÁNÍ-ODD. ÚZEMNÍHO PLÁNOVÁNÍ
VYPRACOVAL	ING.ARCH. J. HALUZA, Z. LOJKOVÁ
	DIGITALIZACE : Z. LOJKOVÁ

ZAK. ČÍSLO	032022
DATUM	1. 5. 2000
MĚŘÍTKO	1:5 000
ČÍS. VÝKRESU	II.B.3.

