













ZMĚNA Č. 2 ÚZEMNÍHO PLÁNU RADUŇ

A.1 VÝKRES ZÁKLADNÍHO ČLENĚNÍ ÚZEMÍ

1 : 5 000

STAV	NÁVRH	
		HRANICE ZASTAVĚNÉHO ÚZEMÍ OBCE K 1. 1. 2023
		ZASTAVĚNÉ ÚZEMÍ K 1. 1. 2023
		ZASTAVITELNÉ PLOCHY S OZNAČENÍM
		ZASTAVITELNÉ PLOCHY S OZNAČENÍM (ČÍSLO ZMĚNY ÚP / OZNAČENÍ PLOCHY)
		PLOCHY ÚZEMNÍCH REZERV S OZNAČENÍM
		RUŠENÉ JEVY

KORIDORY S ROZDÍLNÝM ZPŮSOBEM VYUŽITÍ

STAV	NÁVRH	
		KORIDOR DOPRAVNÍ INFRASTRUKTURY SILNIČNÍ

PODTISK - PLATNÝ ÚZEMNÍ PLÁN RADUŇ

Záznam o účinnosti opatření obecné povahy - Změna č. 2 Územního plánu Raduň
Správní orgán, který opatření vydal: Zastupitelstvo obce Raduň
Datum nabytí účinnosti: 18.07.2024
Pořizovatel: Magistrát města Opavy
Oprávněná úřední osoba pořizovatele: Ing. Lukáš Vltavský
"otisk úředního razítka"



PROJEKTOVÁ ČINNOST, URBANISMUS, ÚZEMNÍ PLÁNOVÁNÍ, EKOLOGIE, GIS

URBANISTICKÉ STŘEDISKO OSTRAVA, s.r.o.

Spartakovců 3, Ostrava-Poruba, 70800

tel: 596 939 530, 596 939 531

ZODP. PROJEKTANT: ING. ARCH. VLADIMÍRA FUSKOVÁ

ZAK. ČÍSLO: U - 537

ZPRACOVATEL: ING. ARCH. VLADIMÍRA FUSKOVÁ, ING. IVA MIČKOVÁ

OBJEDNATEL: ING. MARCEL WITTEK

DATUM: DUBEN 2024