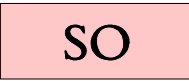













# ODŮVODNĚNÍ ZMĚNY Č. 2 ÚZEMNÍHO PLÁNU RADUŇ






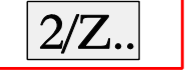


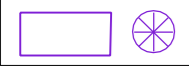

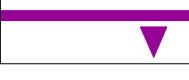







## B.1.2 KOORDINAČNÍ VÝKRES - ZASTAVĚNÉ ÚZEMÍ A ZASTAVITELNÉ PLOCHY

1 : 2 000









### PLOCHY S ROZDÍLNÝM ZPŮSOBEM VYUŽITÍ

PLOCHY STABILIZOV.	PLOCHY ZMĚN NÁVRH	
		PLOCHY SMÍŠENÉ OBYTNÉ
		PLOCHY OBČANSKÉHO VYBAVENÍ - VEŘEJNÉ INFRASTRUKTURY
		PLOCHY SMÍŠENÉ VÝROBNÍ
		PLOCHY TECHNICKÉ INFRASTRUKTURY
		PLOCHY VEŘEJNÝCH PROSTRANSTVÍ - ZELENĚ VEŘEJNÉ
		PLOCHY KOMUNIKACÍ











### INFORMACE O ÚZEMÍ

STAV	NÁVRH	
		HRANICE ZASTAVĚNÉHO ÚZEMÍ OBCE K 1. 1. 2023
		ZASTAVITELNÉ PLOCHY S OZNAČENÍM
		ZASTAVITELNÉ PLOCHY S OZNAČENÍM (ČÍSLO ZMĚNY ÚP / OZNAČENÍ PLOCHY)
		PAMÁTNÉ STROMY (SAMOSTATNÝ STROM / SKUPINA STROMŮ)
		NEMOVITÉ KULTURNÍ PAMÁTKY (AREÁL / OBJEKT)
		OCHRANNÉ PÁSMO NEMOVITÝCH KULTURNÍCH PAMÁTEK
		ÚZEMÍ S DŮVODNĚ PŘEDPOKLÁDANÝM VÝSKYTEM ARCHEOLOGICKÝCH NÁLEZŮ (TYP UAN I A UAN II)
		VÁLEČNÉ HROBY (POMNÍK PADLÝM)
		RUŠENÉ JEVI



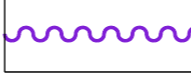

### DOPRAVNÍ INFRASTRUKTURA

STAV	NÁVRH	
		MÍSTNÍ KOMUNIKACE
		ÚČELOVÉ KOMUNIKACE
		CYKLOTURISTICKÉ TRASY VEDENÉ PO POZEMNÍCH KOMUNIKACÍCH
		PARKOVACÍ A MANIPULAČNÍ PLOCHY S OZNAČENÍM

### VODNÍ HOSPODÁŘSTVÍ

STAV	NÁVRH	
		ŘADY PITNÉ VODY
		GRAVITAČNÍ STOKY SPLAŠKOVÉ KANALIZACE
		VÝTLAČNÉ STOKY SPLAŠKOVÉ KANALIZACE
		ČISTÍRNÝ ODPADNÍCH VOD
		ČERPACÍ STANICE KANALIZAČNÍ

### ENERGETIKA, SPOJE

STAV	NÁVRH	
		STŘEDOTLAKÝ PLYNOVOD
		RADIORELÉOVÉ SPOJE

### PODTISK - PLATNÝ ÚZEMNÍ PLÁN RADUŇ

CELÉ SPRÁVNÍ ÚZEMÍ OBCE RADUŇ JE SITUOVÁNO V OCHRANNÝCH PÁSMECH LETECKÝCH ZABEZPEČOVACÍCH ZAŘÍZENÍ MINISTERSTVA OBRANY ČR.

CELÉ SPRÁVNÍ ÚZEMÍ OBCE RADUŇ JE ZÁJMOVÝM ÚZEMÍM MINISTERSTVA OBRANY ČR Z HLEDISKA POVOLOVÁNÍ VYJMENOVANÝCH DRUHŮ STAVEB.

CELÉ SPRÁVNÍ ÚZEMÍ OBCE RADUŇ JE ÚZEMÍM S PŘEDPOKLÁDANÝMI ARCHEOLOGICKÝMI NÁLEZY.



PROJEKTOVÁ ČINNOST, URBANISMUS, ÚZEMNÍ PLÁNOVÁNÍ, EKOLOGIE, GIS

**URBANISTICKÉ STŘEDISKO OSTRAVA, s.r.o.**

Spartakovců 3, Ostrava-Poruba, 70800

tel: 596 939 530, 596 939 531

ZODP. PROJEKTANT: ING. ARCH. VLADIMÍRA FUSKOVÁ

ZAK. ČÍSLO: U - 537

ZPRACOVATEL: ING. ARCH. VLADIMÍRA FUSKOVÁ, ING. IVA MIČKOVÁ

OBJEDNATEL: ING. MARCEL WITTEK

DATUM: DUBEN 2024