






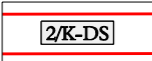






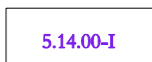














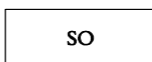

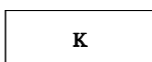


ODŮVODNĚNÍ ZMĚNY Č.2 ÚZEMNÍHO PLÁNU RADUŇ

B.3 VÝKRES PŘEDPOKLÁDANÝCH ZÁBORŮ PŮDNÍHO FONDU 1 : 5 000

STAV	NÁVRH	
		HRANICE SPRÁVNÍHO ÚZEMÍ OBCE
		HRANICE ZASTAVĚNÉHO ÚZEMÍ OBCE K 1. 1. 2023
		HRANICE ZASTAVĚNÉHO ÚZEMÍ K 1. 9. 1966 - INTRAVILÁN
		HRANICE ZÁBORU PRO PŘELOŽKU SILNICE I/11 (JIŽNÍ OBCHVAT KOMÁROVA)
		ZASTAVITELNÉ PLOCHY S OZNAČENÍM (ČÍSLO ZMĚNY ÚP / OZNAČENÍ PLOCHY)
		HRANICE 50 m OD OKRAJE POZEMKŮ URČENÝCH K PLNĚNÍ FUNKCE LESA
		HRANICE BPEJ
		KÓD BPEJ - TŘÍDA OCHRANY ZEMĚDĚLSKÝCH POZEMKŮ
		ZEMĚDĚLSKÉ POZEMKY S TŘÍDOU OCHRANY I
		ZEMĚDĚLSKÉ POZEMKY S TŘÍDOU OCHRANY II
		ZEMĚDĚLSKÉ POZEMKY S TŘÍDOU OCHRANY III
		ZEMĚDĚLSKÉ POZEMKY S TŘÍDOU OCHRANY V
		NEZEMĚDĚLSKÉ POZEMKY
		ODVODNĚNÉ POZEMKY

PLOCHY S ROZDÍLNÝM ZPŮSOBEM VYUŽITÍ

PLOCHY STABILIZOV.	PLOCHY ZMĚN NÁVRH	
		PLOCHY SMÍŠENÉ OBYTNÉ
		PLOCHY KOMUNIKACÍ



PROJEKTOVÁ ČINNOST, URBANISMUS, ÚZEMNÍ PLÁNOVÁNÍ, EKOLOGIE, GIS

URBANISTICKÉ STŘEDISKO OSTRAVA, s.r.o.

Spartakovců 3, Ostrava-Poruba, 70800

tel: 596 939 530, 596 939 531

ZODP. PROJEKTANT: ING. ARCH. VLADIMÍRA FUSKOVÁ

ZAK. ČÍSLO: U - 537

ZPRACOVATEL: ING. IVA MIČKOVÁ

OBJEDNATEL: ING. MARCEL WITTEK

DATUM: DUBEN 2024