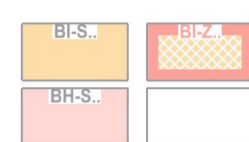


# ÚZEMNÍ PLÁN SLAVKOV - ZMĚNA Č.1.

## HLAVNÍ VÝKRES - LEGENDA

STABILIZOVANÝ STAV  
NÁVRH ZMĚN  
ZASTAVITELNÉ PLOCHY



PLOCHY S ROZDÍLNÝM ZPŮSOBEM VYUŽITÍ

PLOCHY BYDLENÍ

PLOCHY BYDLENÍ INDIVIDUÁLNÍHO (B1)

PLOCHY BYDLENÍ HROMADNÉHO (B2)

PLOCHY REKREACE

PLOCHY REKREACE SPECIFICKÝCH FOREM (RX)

PLOCHY RODINNÉ INDIVIDUÁLNÍ REKREACE- CHATOVÉ OSADY (RI)

PLOCHY RODINNÉ INDIVIDUÁLNÍ REKREACE - ZAHRÁDKÁŘSKÉ OSADY (RZ)

VEŘEJNÁ INFRASTRUKTURA

PLOCHY OBČANSKÉHO VYBAVENÍ

PLOCHY OBČANSKÉ VYBAVENOSTI (O)

PLOCHY VEŘEJNÉ VYBAVENOSTI (OV)

PLOCHY VEŘEJNÝCH POHŘEBIŠŤ A SOUVISEJÍCÍCH SLUŽEB (OH)

PLOCHY TĚLOVÝCHOVY A SPORTU (OS)

PLOCHY A KORIDORY DOPRAVNÍ INFRASTRUKTURY

PLOCHY PRO SPECIFICKÉ FORMY DOPRAVY (DX)

PLOCHY SILNIČNÍ DOPRAVY (DS)

PLOCHY DRÁŽNÍ DOPRAVY (DZ)

PLOCHY A KORIDORY TECHNICKÉ INFRASTRUKTURY

PLOCHY A KORIDORY TECHNICKÉ INFRASTRUKTURY (T)

PLOCHY PRO VODNÍ HOSPODÁŘSTVÍ (TV)

PLOCHY PRO ENERGETIKU (TE)

PLOCHY VEŘEJNÝCH PROSTRANSTVÍ (P)

PLOCHY A KORIDORY SMÍŠENÉHO VYUŽITÍ

PLOCHY SMÍŠENÉ OBYTNÉ (SO)

KORIDORY SMÍŠENÉ BEZ ROZLIŠENÍ (SK)

PLOCHY VÝROBY A SKLADOVÁNÍ

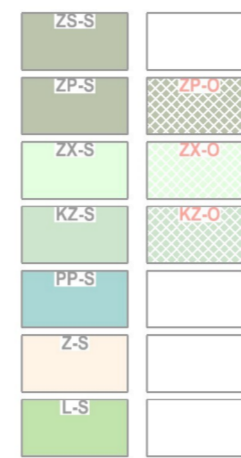
PLOCHY DROBNÉ VÝROBY A VÝROBNÍCH SLUŽEB (VD)

PLOCHY ZEMĚDĚLSKÉ A LESNICKÉ VÝROBY (VZ)

PLOCHY VODNÍ A VODOHOSPODÁŘSKÉ

PLOCHY VODNÍ A VODOHOSPODÁŘSKÉ (WT)

STABILIZOVANÝ STAV  
NÁVRH ZMĚN



PLOCHY SÍDELNÍ ZELENÉ (ZS)

PLOCHY PARKŮ, HISTORICKÝCH ZAHRAD (ZP)

PLOCHY ZELENÉ OSTATNÍ SPECIFICKÉ (ZX)

PLOCHY KRAJINNÉ ZELENÉ (KZ)

PLOCHY PŘÍRODNÍ (PP)

PLOCHY ZEMĚDĚLSKÉ (Z)

PLOCHY LESNÍ (L)

NÁVRH NA ZMĚNU REŽIMU VE VYUŽITÍ ÚZEMÍ

PLOCHY A KORIDORY ÚZEMNÍCH REZERV S OZNAČENÍM ZPŮSOBU JEJICH VYUŽITÍ (PŘÍSLUŠNÝM KÓDEM VE FIALOVÉ BARVĚ)

PLOCHY A KORIDORY, VE KTERÝCH JE PROVĚŘENÍ ZMĚN JEJICH VYUŽITÍ ÚZEMNÍ STUDII PODMÍNKOU PRO ROZHODOVÁNÍ

PLOCHY PRO ÚZEMNÍ SYSTÉM EKOLOGICKÉ STABILITY

LOKÁLNÍ BIOCENTRUM

LOKÁLNÍ BOKORIDOR

JEVY OSTATNÍ

HRANICE OBCE (TOTOŽNÁ S HRANICÍ ŘEŠENÉHO ÚZEMÍ)

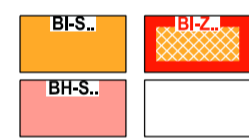
HRANICE ZASTAVĚNÉHO ÚZEMÍ K 21.4.2009

OCHRANNÉ PÁSMO HŘECHOVA

PÁS OCHRANY PRO ŘEDÍ ČX/ DX TNX 9011



VE ZMĚNĚ Č.1. SE LEGENDA DOPLŇUJE O:



PLOCHY S ROZDÍLNÝM ZPŮSOBEM VYUŽITÍ

PLOCHY BYDLENÍ

PLOCHY BYDLENÍ INDIVIDUÁLNÍHO (B1)

PLOCHY BYDLENÍ HROMADNÉHO (B2)

PLOCHY REKREACE

PLOCHY RODINNÉ INDIVIDUÁLNÍ REKREACE- CHATOVÉ OSADY (RI)

VEŘEJNÁ INFRASTRUKTURA

PLOCHY OBČANSKÉHO VYBAVENÍ

PLOCHY VEŘEJNÉ VYBAVENOSTI (OV)

PLOCHY TĚLOVÝCHOVY A SPORTU (OS)

PLOCHY A KORIDORY DOPRAVNÍ INFRASTRUKTURY

PLOCHY PRO SPECIFICKÉ FORMY DOPRAVY (DX)

PLOCHY SILNIČNÍ DOPRAVY (DS)

PLOCHY DRÁŽNÍ DOPRAVY (DZ)

PLOCHY A KORIDORY TECHNICKÉ INFRASTRUKTURY

PLOCHY A KORIDORY TECHNICKÉ INFRASTRUKTURY (T)

PLOCHY PRO VODNÍ HOSPODÁŘSTVÍ (TV)

PLOCHY PRO ENERGETIKU (TE)

PLOCHY VEŘEJNÝCH PROSTRANSTVÍ (P)

PLOCHY A KORIDORY SMÍŠENÉHO VYUŽITÍ

PLOCHY SMÍŠENÉ OBYTNÉ (SO)

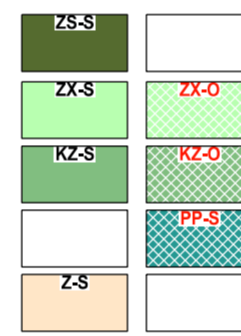
KORIDORY SMÍŠENÉ BEZ ROZLIŠENÍ (SK)

PLOCHY VÝROBY A SKLADOVÁNÍ

PLOCHY ZEMĚDĚLSKÉ A LESNICKÉ VÝROBY (VZ)

PLOCHY VODNÍ A VODOHOSPODÁŘSKÉ

PLOCHY VODNÍ A VODOHOSPODÁŘSKÉ (WT)



PLOCHY SÍDELNÍ ZELENÉ (ZS)

PLOCHY ZELENÉ OSTATNÍ SPECIFICKÉ (ZX)

PLOCHY KRAJINNÉ ZELENÉ (KZ)

PLOCHY PŘÍRODNÍ (PP)

PLOCHY ZEMĚDĚLSKÉ (Z)

NÁVRH NA ZMĚNU REŽIMU VE VYUŽITÍ ÚZEMÍ / AKCEPTACI STANOVENÝCH PODMÍNEK

PLOCHY A KORIDORY ÚZEMNÍCH REZERV S OZNAČENÍM ZPŮSOBU JEJICH VYUŽITÍ (PŘÍSLUŠNÝM KÓDEM VE FIALOVÉ BARVĚ)

PLOCHY A KORIDORY, VE KTERÝCH JE PROVĚŘENÍ ZMĚN JEJICH VYUŽITÍ ÚZEMNÍ STUDII PODMÍNKOU PRO ROZHODOVÁNÍ

POŽADAVEK NA AKCEPTACI PROSTUPU (UMÍSTĚNÍ) JEVŮ PRO DOPRAVU V PLOŠE

POŽADAVEK NA AKCEPTACI MÍSTA NAPOJENÍ ZASTAVITELNÉ PLOCHY NA DOPRAVNÍ SYSTÉM OBCE

PLOCHY PRO ÚZEMNÍ SYSTÉM EKOLOGICKÉ STABILITY

LOKÁLNÍ BOKORIDOR

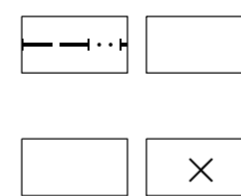
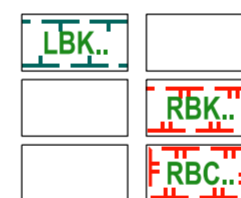
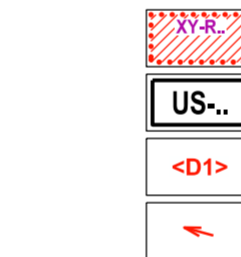
REGIONÁLNÍ BOKORIDOR

REGIONÁLNÍ BIOCENTRUM

JEVY OSTATNÍ

HRANICE ZASTAVĚNÉHO ÚZEMÍ K 30.6.2012

RUŠENÝ JEV



Poznámky:  
TATO LEGENDA JE NEDÍLNOU SOUČÁSTÍ VÝKRESU

## Č. 1./B.2. HLAVNÍ VÝKRES


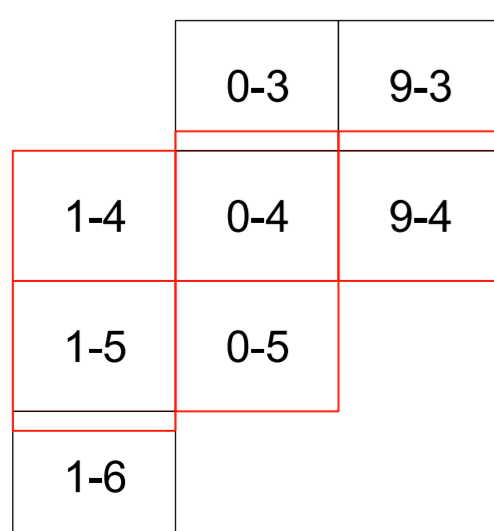
Vysvětlivky k významu kódů příslušných ploch - viz. textová část I.A.3.

Zakreslená poloha doplnění polohopisu je pouze přibližná a informativní a nenahrazuje přesné zaměření katastrálním úřadem!

Jako podklad byly použity digitální katastrální mapy, které poskytla obec.

Souřadnicový systém JTSK

Výkres se skládá ze 2 mapových sekcí a 3 účelově sestavených mapových listů.



<b>ING. ARCH. JAROSLAV HALUZA</b>		
Hynalova 3, OSTRAVA - MARIÁNSKÉ HORY, PSČ 70900, tel/fax 596 621 003, IČO 44745729		
OBEC	SLAVKOV	ZAK. ČÍSLO DATUM MĚŘITKO ČÍS. VÝKRESU
POŘIZOVATEL	MAGISTRÁT MĚSTA OPAVY, ODBOR HLAVNÍHO ARCHITEKTA A ÚP	
VYPRACOVAL	ING. ARCH. H. KOZELSKÁ BENCUROVÁ	
	UDÍ MORAVA SPOL. S R.O. - ING. B. NEČAS, ING. R. MANDA	
	ARKO S.R.O. - ING. Z. CHUDÁREK, ING. M. VÁLEK	0712 1: 5000 I./B.2.
	DIGITALIZACE : P.MAREN	