











# ÚZEMNÍ PLÁN SLAVKOV - ZMĚNA Č.1.



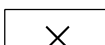
## VÝKRES VEŘEJNĚ PROSPĚŠNÝCH STAVEB, OPATŘENÍ A ASANACÍ - LEGENDA

<b>PLOCHY A KORIDORY S MOŽNOSTÍ VYVLASTNĚNÍ I UPLATNĚNÍ PŘEDKUPNÍHO PRÁVA</b>	
	PLOCHY A KORIDORY PRO DOPRAVNÍ INFRASTRUKTURU S OZNAČENÍM PLOCHY
	PLOCHY A KORIDORY PRO DOPRAVNÍ A TECHNICKOU INFRASTRUKTURU (SMÍŠENÉ KORIDORY) S OZNAČENÍM PLOCHY
	PLOCHY A KORIDORY PRO TECHNICKOU INFRASTRUKTURU S OZNAČENÍM PLOCHY
<b>PLOCHY A KORIDORY POUZE S MOŽNOSTÍ UPLATNĚNÍ PŘEDKUPNÍHO PRÁVA</b>	
	PLOCHY A KORIDORY PRO VEŘEJNOU VYBAVENOST S OZNAČENÍM PLOCHY
	PLOCHY A KORIDORY PRO VEŘEJNOU VYBAVENOST S OZNAČENÍM PLOCHY

<b>PLOCHY A KORIDORY S MOŽNOSTÍ VYVLASTNĚNÍ I UPLATNĚNÍ PŘEDKUPNÍHO PRÁVA</b>	
	PLOCHY PRO ZALOŽENÍ PRVKŮ ÚSES
<b>JEVY OSTATNÍ</b>	
	HRANICE OBCE (TOTOŽNÁ S HRANICÍ ŘEŠENÉHO ÚZEMÍ)

VE ZMĚNĚ Č.1. SE LEGENDA MĚNÍ A DOPLŇUJE O:

<b>PLOCHY A KORIDORY S MOŽNOSTÍ VYVLASTNĚNÍ I UPLATNĚNÍ PŘEDKUPNÍHO PRÁVA</b>	
	PLOCHY A KORIDORY PRO DOPRAVNÍ INFRASTRUKTURU S OZNAČENÍM PLOCHY
	PLOCHY A KORIDORY PRO DOPRAVNÍ A TECHNICKOU INFRASTRUKTURU (SMÍŠENÉ KORIDORY) S OZNAČENÍM PLOCHY
	PLOCHY A KORIDORY PRO TECHNICKOU INFRASTRUKTURU S OZNAČENÍM PLOCHY

<b>PLOCHY A KORIDORY S MOŽNOSTÍ VYVLASTNĚNÍ</b>	
	PLOCHY PRO ZALOŽENÍ PRVKŮ ÚSES
<b>PLOCHY A KORIDORY S MOŽNOSTÍ UPLATNĚNÍ PŘEDKUPNÍHO PRÁVA</b>	
	PLOCHY PRO VEŘEJNÁ PROSTRANSTVÍ
<b>JEVY OSTATNÍ</b>	
	RUŠENÝ JEV

Poznámky:

TATO LEGENDA JE NEDÍLNOU SOUČÁSTÍ VÝKRESU

### č. I./B.4. VÝKRES VEŘEJNĚ PROSPĚŠNÝCH STAVEB, OPATŘENÍ A ASANACÍ

Vysvětlivky k významu kódů příslušných ploch - viz. textová část I.A.3.


Zakreslená poloha doplnění polohopisu je pouze přibližná a informativní a nenahrazuje přesné zaměření katastrálním úřadem!

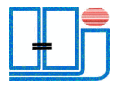

Jako podklad byly použity digitální katastrální mapy, které poskytla obec.

Souřadnicový systém JTSK

Výkres se skládá ze 2 mapových sekcí a 3 účelově sestavených mapových listů.

	0-3	9-3
1-4	0-4	9-4
1-5	0-5	
1-6		



 <b>ING. ARCH. JAROSLAV HALUZA</b>		
Hynaisova 3, OSTRAVA - MARIÁNSKÉ HORY, PSČ 70900, tel/fax 596 621 003, IČO 44745729		
OBEC	SLAVKOV	ZAK. ČÍSLO DATUM MĚŘITKO ČÍS. VÝKRESU
POŘIZOVATEL	MAGISTRÁT MĚSTA OPAVY, ODBOR HLAVNÍHO ARCHITEKTA A ÚP	
VYPRACOVAL	ING. ARCH. H. KOZELSKÁ BENCŮROVÁ	
	UDI MORAVA SPOL S R.O. - ING. B. NEČAS, ING. R. MANDA	
	ARKO S.R.O. - ING. Z. CHUDÁREK, ING. M. VÁLEK	0712 1 : 5000
	DIGITALIZACE : P. MAREN	1./B.4.