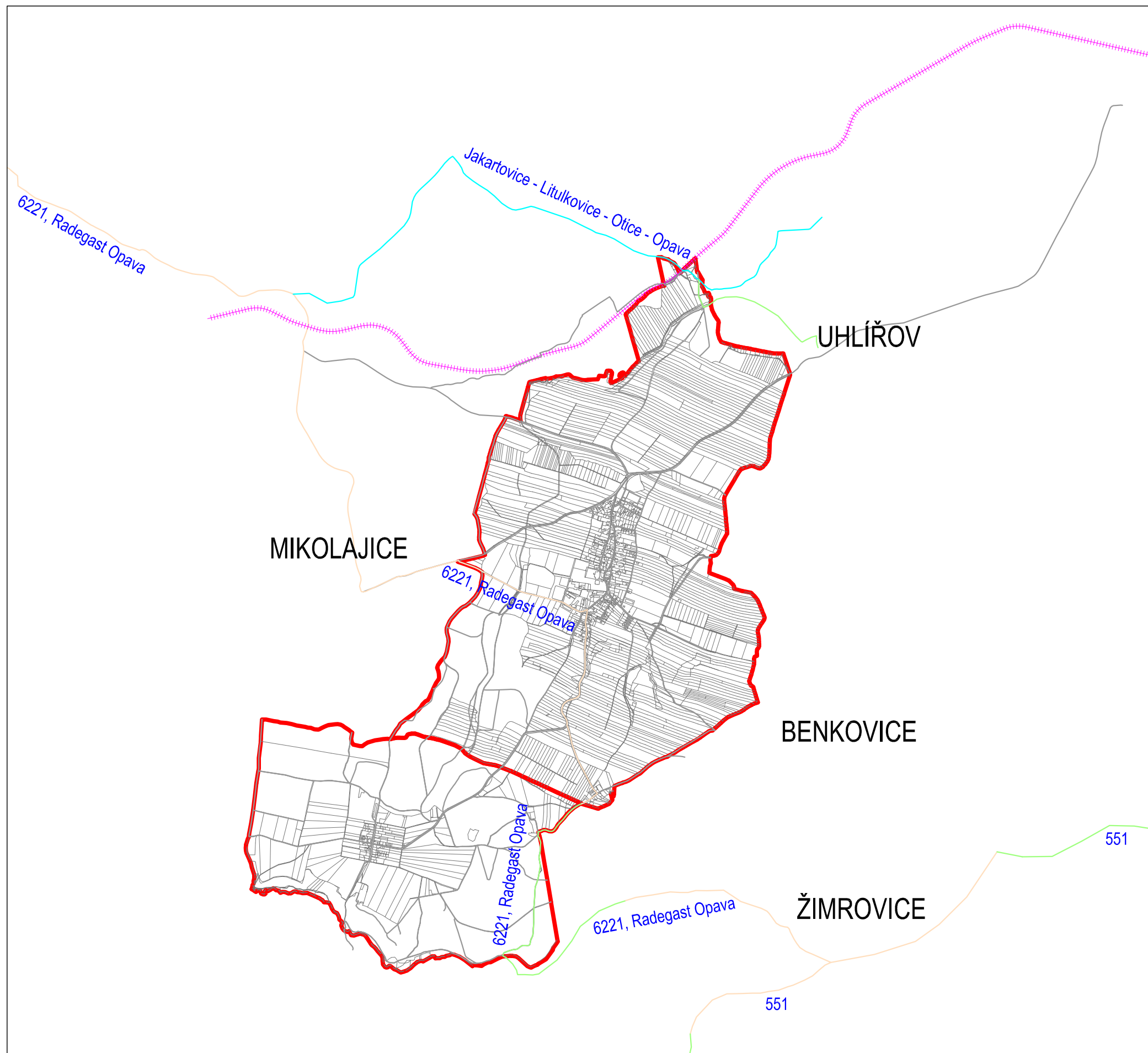









2. SCHÉMA CYKLISTICKÉ DOPRAVY




LEGENDA

-  HRANICE ŘEŠENÉHO ÚZEMÍ
-  ŽELEZNIČNÍ TRAŤ
-  KOMUNIKAČNÍ SÍŤ

-  CYKLISTICKÁ TRASA VEDENÁ PO VEŘEJNÉ KOMUNIKACI
-  CYKLISTICKÁ TRASA VEDENÁ PO ÚČELOVÉ KOMUNIKACI (POLNÍ A LESNÍ CESTY, AJ.)
-  CYKLISTICKÁ TRASA VEDENÁ SAMOSTATNĚ

-  ČÍSLA CYKLISTICKÝCH TRAS



MĚŘÍTKO: 1 : 32 000