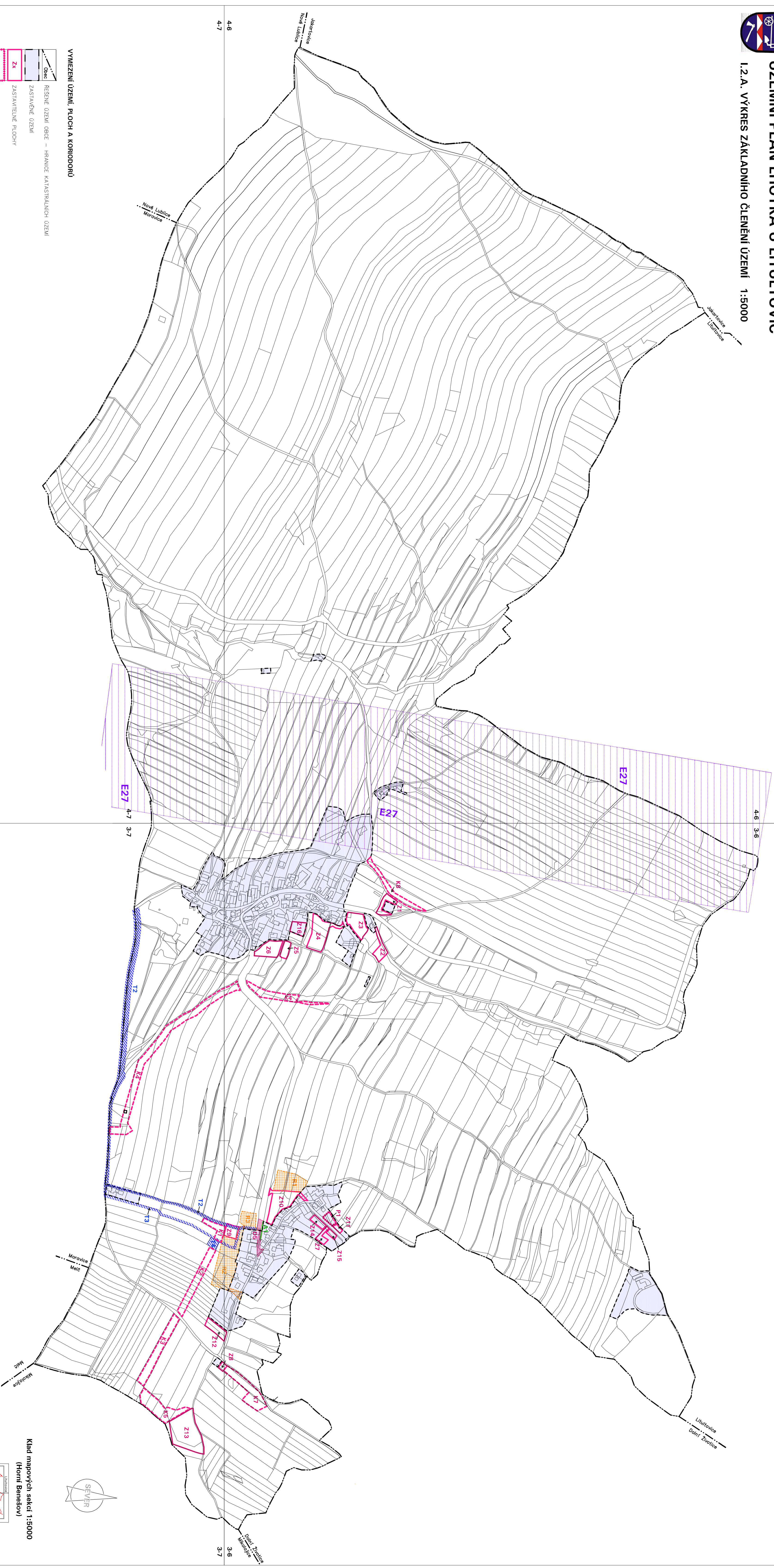




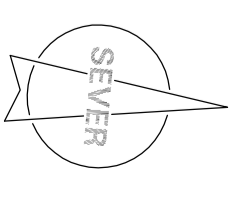
ÚZEMNÍ PLÁN LHOTKA U LITULTOVIC

I.2.A. VÝKRES ZÁKLADNÍHO ČLENĚNÍ ÚZEMÍ 1:5000

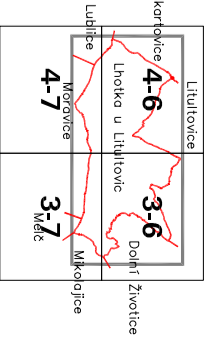


VYMEZENÍ ÚZEMÍ, PLOCH A KORIDORŮ

- Opatr. ŘEŠENÉ ÚZEMÍ OBCE – HRANICE KATASTRÁLNÍCH ÚZEMÍ
- Zk ZASTAVĚNÉ ÚZEMÍ
- P1 ZASTAVĚNÉ PLOCHY
- P1 PLOCHY PŘESTAVBY
- Ka PLOCHY ZMĚN V HRANICĚ
- AA PLOCHY ASANACE
- DPE KORIDOR PRO DOPRAVNÍ INFRASTRUKTURU
- E27 KORIDOR PRO TECHNICKOU INFRASTRUKTURU
- E27 KORIDOR NADMIŠTNÍHO VÝZNAMU E27 PRO TECHNICKOU INFRASTRUKTURU
- N PLOCHY ÚZEMNÍ REZERVY
- PLOCHY GIS – KATASTRÁLNÍ MAPA



Kiad mapových sekcí 1:5000
(Horní Benšov)



UPRAVENÍ MAPY

| | | | | |
|--|--|--|--|--|
| ORGANIZACE ODKRYVATEL | ÚZEMNÍ PLÁN LHOTKA U LITULTOVIC OBEC LHOTKA U LITULTOVIC MÍSTNÍ ÚŘAD LHOTKA U LITULTOVIC | OPRAVIL ATELIER ARCHPLAN OSTRAVA s.r.o. | ZAKAZOVATEL MěÚ LHOTKA U LITULTOVIC | ZAKAZOVATEL MěÚ LHOTKA U LITULTOVIC |
| ZADAVATEL MÍSTNÍ ÚŘAD LHOTKA U LITULTOVIC | INŽENÝRSTVÍ ATELIER ARCHPLAN OSTRAVA s.r.o. | OPRAVIL ATELIER ARCHPLAN OSTRAVA s.r.o. | ZAKAZOVATEL MěÚ LHOTKA U LITULTOVIC | ZAKAZOVATEL MěÚ LHOTKA U LITULTOVIC |
| ZADAVATEL MÍSTNÍ ÚŘAD LHOTKA U LITULTOVIC | INŽENÝRSTVÍ ATELIER ARCHPLAN OSTRAVA s.r.o. | OPRAVIL ATELIER ARCHPLAN OSTRAVA s.r.o. | ZAKAZOVATEL MěÚ LHOTKA U LITULTOVIC | ZAKAZOVATEL MěÚ LHOTKA U LITULTOVIC |
| ZADAVATEL MÍSTNÍ ÚŘAD LHOTKA U LITULTOVIC | INŽENÝRSTVÍ ATELIER ARCHPLAN OSTRAVA s.r.o. | OPRAVIL ATELIER ARCHPLAN OSTRAVA s.r.o. | ZAKAZOVATEL MěÚ LHOTKA U LITULTOVIC | ZAKAZOVATEL MěÚ LHOTKA U LITULTOVIC |