







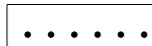
















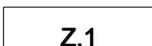



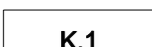
ÚZEMNÍ PLÁN MIKOLAJICE

NÁVRH PRO SPOLEČNÉ JEDNÁNÍ

3. VÝKRES KONCEPCE DOPRAVNÍ INFRASTRUKTURY

1 : 5 000


STAV	NÁVRH	
		SILNICE II. TŘÍDY S OZNAČENÍM
		SILNICE III. TŘÍDY S OZNAČENÍM
		MÍSTNÍ KOMUNIKACE
		VÝZNAMNĚJŠÍ ÚČELOVÁ KOMUNIKACE
		CYKLOTRASA
		TURISTICKÁ TRASA
		PARKOVACÍ A ODSTAVNÁ PLOCHA
		MOST
		AUTOBUSOVÁ ZASTÁVKA HROMADNÉ DOPRAVY
		OBALOVÁ KŘIVKA DOSTUPNOSTI ZASTÁVKY HROMADNÉ DOPRAVY OSOBY (r = 500 m)

STAV	NÁVRH	
		HRANICE ŘEŠENÉHO ÚZEMÍ
		OZNAČENÍ ZASTAVITELNÝCH PLOCH
		OZNAČENÍ PLOCH PŘESTAVBY
		OZNAČENÍ PLOCH ZMĚN V KRAJINĚ

PLOCHY S ROZDÍLNÝM ZPŮSOBEM VYUŽITÍ

PLOCHY STABILIZOVANÉ	NÁVRH	ÚZEMNÍ REZERVA	
			OBČANSKÉ VYBAVENÍ VŠEOBECNÉ
			OBČANSKÉ VYBAVENÍ - HŘBITOVY
			VEŘEJNÁ PROSTRANSTVÍ VŠEOBECNÁ
			ZELEŇ KRAJINNÁ
			SMÍŠENÉ OBYTNÉ VENKOVSKÉ
			DOPRAVA SILNIČNÍ
			DOPRAVA JINÁ
			VODNÍ HOSPODÁŘSTVÍ
			VÝROBA ZEMĚDĚLSKÁ A LESNICKÁ
			VÝROBA ENERGIE Z OBNOVITELNÝCH ZDROJŮ
			VODNÍ A VODNÍCH TOKŮ
			ZEMĚDĚLSKÉ VŠEOBECNÉ
			LESNÍ VŠEOBECNÉ
			PŘÍRODNÍ VŠEOBECNÉ

KORIDORY

STAV	NÁVRH	
		KORIDOR TECHNICKÉ INFRASTRUKTURY - ELEKTROENERGETIKY
		SMÍŠENÝ KORIDOR DOPRAVNÍ A TECHNICKÉ INFRASTRUKTURY



PROJEKTOVÁ ČINNOST, URBANISMUS, ÚZEMNÍ PLÁNOVÁNÍ, EKOLOGIE, GIS

URBANISTICKÉ STŘEDISKO OSTRAVA, s.r.o.

OSTRAVA s.r.o. Spartakovců 6014/3, Ostrava-Poruba, 70800 tel: 596 939 530, 596 939 531

ZODP.PROJEKTANT: ING.ARCH.HELENA SALVETOVÁ

ZAK. ČÍSLO: U - 689

ZPRACOVATEL: ING. IVA MIČKOVÁ

OBJEDNATEL: OBEC MIKOLAJICE

DATUM: DUBEN 2023