




ÚZEMNÍ PLÁN OTICE

PŘEVEDENÍ PLATNÉHO ÚP DO JEDNOTNÉHO STANDARDU

















A.01 ZÁKLADNÍ ČLENĚNÍ ÚZEMÍ

1 : 5 000

PLATNÝ ÚP

STAV	NÁVRH / REZERVA	
		HRANICE OBCE
		HRANICE ZASTAVĚNÉHO ÚZEMÍ K 1. 5. 2015
		ZASTAVĚNÉ ÚZEMÍ K 1. 5. 2015
		ZASTAVITELNÉ PLOCHY S OZNAČENÍM
		PLOCHY PŘESTAVBY S OZNAČENÍM
		KORIDORY DOPRAVNÍ INFRASTRUKTURY SILNIČNÍ S OZNAČENÍM
		PODMÍNKA REALIZACE - ZPRACOVÁNÍ ÚZEMNÍ STUDIE

JEDNOTNÝ STANDARD

STAV	NÁVRH	
		HRANICE ŘEŠENÉHO ÚZEMÍ
		HRANICE ZASTAVĚNÉHO ÚZEMÍ OBCE K 1. 5. 2015
		ZASTAVĚNÉ ÚZEMÍ OBCE K 1. 5. 2015
		ZASTAVITELNÉ PLOCHY S OZNAČENÍM
		PLOCHY PŘESTAVBY S OZNAČENÍM
		PLOCHY ZMĚN V KRAJINĚ S OZNAČENÍM
		ÚZEMNÍ REZERVA S OZNAČENÍM
		PLOCHY PODMÍNĚNÉ ZPRACOVÁNÍM ÚZEMNÍ STUDIE



PROJEKTOVÁ ČINNOST, URBANISMUS, ÚZEMNÍ PLÁNOVÁNÍ, EKOLOGIE, GIS

URBANISTICKÉ STŘEDISKO OSTRAVA, s.r.o.

OSTRAVA s.r.o. Spartakovců 3, Ostrava-Poruba, 70800 tel: 596 939 530, 596 939 531

ZODP.PROJEKTANT:	ING. ARCH. VLADIMÍRA FUSKOVÁ	ZAK. ČÍSLO:	U - 560
ZPRACOVATEL:	ING. ARCH. VLADIMÍRA FUSKOVÁ, ING. IVA MIČKOVÁ		
OBJEDNATEL:	OBEC OTICE	DATUM:	PROSINEC 2023