

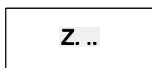









ZMĚNA Č. 1 ÚZEMNÍHO PLÁNU OTICE

A.1 VÝKRES ZÁKLADNÍHO ČLENĚNÍ ÚZEMÍ

1 : 5 000

	HRANICE ZASTAVĚNÉHO ÚZEMÍ OBCE K 1. 9. 2023
	ZASTAVĚNÉ ÚZEMÍ OBCE K 1. 9. 2023
	ZASTAVITELNÉ PLOCHY S OZNAČENÍM
	ZASTAVITELNÉ PLOCHY S OZNAČENÍM (OZNAČENÍ PLOCHY / ČÍSLO ZMĚNY ÚP)
	PLOCHY PŘESTAVBY S OZNAČENÍM
	PLOCHY PŘESTAVBY S OZNAČENÍM (OZNAČENÍ PLOCHY / ČÍSLO ZMĚNY ÚP)
	PLOCHY ZMĚN V KRAJINĚ S OZNAČENÍM (OZNAČENÍ PLOCHY / ČÍSLO ZMĚNY ÚP)
	ÚZEMNÍ REZERVA S OZNAČENÍM
	RUŠENÉ JEVY

ZMĚNOU Č.1 SE RUŠÍ ZÁKRES PODMÍNKY ZPRACOVÁNÍ ÚZEMNÍ STUDIE PRO ZASTAVITELNOU PLOCHU OZNAČENOU Z.14 A PLOCHU PŘESTAVBY OZNAČENOU P.1. ÚZEMNÍ STUDIE BYLA ZPRACOVÁNA, SCHVÁLENA DNE 11. 12. 2020 A BYLA VLOŽENA DO EVIDENCE ÚZEMNĚ PLÁNOVACÍ ČINNOSTI.

	PROJEKTOVÁ ČINNOST, URBANISMUS, ÚZEMNÍ PLÁNOVÁNÍ, EKOLOGIE, GIS
URBANISTICKÉ STŘEDISKO OSTRAVA, s.r.o.	
OSTRAVA s.r.o.	Spartakovců 3, Ostrava-Poruba, 70800 tel: 596 939 530, 596 939 531
ZODP.PROJEKTANT: ING. ARCH. VLADIMÍRA FUSKOVÁ	ZAK. ČÍSLO: U - 560
ZPRACOVATEL: ING. ARCH. VLADIMÍRA FUSKOVÁ, ING. IVA MIČKOVÁ	
OBJEDNATEL: OBEC OTICE	DATUM: PROSINEC 2023