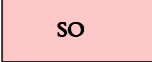
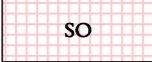






ZMĚNA Č. 2 ÚZEMNÍHO PLÁNU BUDIŠOVICE

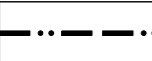


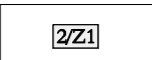
3. DOPRAVA

1 : 5 000

PLOCHY S ROZDÍLNÝM ZPŮSOBEM VYUŽITÍ

STAV	NÁVRH	
 SO	 SO	SMÍŠENÉ OBYTNÉ
	 RR	REKREACE RODINNÉ
 PV	 PV	PROSTRANSTVÍ VEŘEJNÝCH









HRANICE

STAV	NÁVRH	
		HRANICE ZASTAVĚNÉHO ÚZEMÍ OBCE K 1.1.2020
	 2/Z1	ZASTAVITELNÉ PLOCHY S OZNAČENÍM (ČÍSLO ZMĚNY / OZNAČENÍ PLOCHY)

ÚZEMNÍ SYSTÉM EKOLOGICKÉ STABILITY - ÚSES

STAV	NÁVRH	
		LOKÁLNÍ BOKORIDORY

DOPRAVNÍ INFRASTRUKTURA

STAV	NÁVRH	
		MÍSTNÍ KOMUNIKACE
		ÚČELOVÉ KOMUNIKACE
		OCHRANNÉ PÁSMO LETIŠTĚ OSTRAVA-MOŠNOV
		RUŠENÉ JEVY

PODTISK - PLATNÝ ÚZEMNÍ PLÁN OBCE BUDIŠOVICE



PROJEKTOVÁ ČINNOST, URBANISMUS, ÚZEMNÍ PLÁNOVÁNÍ, EKOLOGIE, GIS

URBANISTICKÉ STŘEDISKO OSTRAVA, s.r.o.

Spartakovců 3, Ostrava-Poruba, 70800

tel: 596 939 530

ZODP.PROJEKTANT: ING. ARCH. VLADIMÍRA FUSKOVÁ

ZAK. ČÍSLO: U - 484

ZPRACOVATEL: ING. ARCH. VLADIMÍRA FUSKOVÁ, ING. IVA MIČKOVÁ

OBJEDNATEL: OBEC BUDIŠOVICE

DATUM: ÚNOR 2021