




# ODŮVODNĚNÍ ZMĚNY Č. 2 ÚZEMNÍHO PLÁNU BUDIŠOVICE







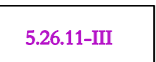











## 7. VÝKRES PŘEDPOKLÁDANÝCH ZÁBORŮ PŮDNÍHO FONDU

1 : 5 000

### PLOCHY S ROZDÍLNÝM ZPŮSOBEM VYUŽITÍ

STAV	NÁVRH	
	SO	SMÍŠENÉ OBYTNÉ
	RR	REKREACE RODINNÉ
	PV	PROSTRANSTVÍ VEŘEJNÝCH

### INFORMACE O ÚZEMÍ

STAV	NÁVRH	
		HRANICE ZASTAVĚNÉHO ÚZEMÍ OBCE K 1.1.2020
		ZASTAVITELNÉ PLOCHY S OZNAČENÍM (ČÍSLO ZMĚNY / OZNAČENÍ PLOCHY)
		HRANICE BPEJ
		KÓD BPEJ - TRÍDA OCHRANY ZEMĚDĚLSKÝCH POZEMKŮ
		ORNÁ PŮDA
		ZAHRADY
		TRVALÉ TRAVNÍ POROSTY
		NEZEMĚDĚLSKÉ POZEMKY
		ODVODNĚNÉ POZEMKY



PROJEKTOVÁ ČINNOST, URBANISMUS, ÚZEMNÍ PLÁNOVÁNÍ, EKOLOGIE, GIS

**URBANISTICKÉ STŘEDISKO OSTRAVA, s.r.o.**

Spartakovců 3, Ostrava-Poruba, 70800

tel: 596 939 530

ZODP.PROJEKTANT: ING. ARCH. VLADIMÍRA FUSKOVÁ

ZAK. ČÍSLO: U - 484

ZPRACOVATEL: ING. ARCH. VLADIMÍRA FUSKOVÁ, ING. IVA MIČKOVÁ

OBJEDNATEL: OBEC BUDIŠOVICE

DATUM: ÚNOR 2021