

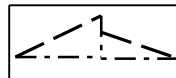



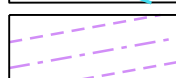
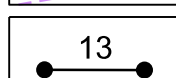





LEGENDA K VÝKRESU č.3:

	HRANICE ŘEŠENÉHO ÚZEMÍ
	SEVERNÍ A ZÁPADNÍ HRANICE VYMEZENÍ KORIDORU SK-Z1 PRO DOPRAVNÍ A TECHNICKOU INFRASTRUKTURU DLE ÚZEMNÍHO PLÁNU
	PLOCHY PRO VÝSTAVBU RODINNÝCH DOMŮ S OZNAČENÍM
	PLOCHY MÍSTNÍCH KOMUNIKACÍ SE ZVÝŠENÝMI OBRUBNÍKY A POSTRANNÍMI CHODNÍKY NEBO ZELENÝMI PÁSY
	PLOCHY OBYTNÝCH ULIC (OBYTNÉ ZÓNY)
	PLOCHY VEŘEJNÉ ZELENĚ
	ULIČNÍ ČÁRY
	STAVEBNÍ ČÁRY
	DOPORUČENÉ UMÍSTĚNÍ RODINNÝCH DOMŮ
	VHODNÉ UMÍSTĚNÍ DALŠÍHO RODINNÉHO DOMU
	DOPORUČENÉ DĚLENÍ POZEMKŮ PRO VÝSTAVBU RD
	DOPORUČENÉ DĚLENÍ POZEMKŮ V PŘÍPADĚ UMÍSTĚNÍ DALŠÍHO RD
	DOPORUČENÁ VELIKOST NAVRŽENÉHO POZEMKU
	DOPORUČENÉ DĚLENÍ POZEMKŮ VEŘEJNÝCH PROSTRANSTVÍ
	DOPORUČENÉ UMÍSTĚNÍ VOZOVKY A PARKOVACÍCH STÁNÍ V OBYTNÉ ULICI

	OZNAČENÍ PARKOVIŠŤ S POČTEM STÁNÍ
	ROZHLEDOVÉ TROJÚHELNÍKY
	ZVÝŠENÝ NÁJEZD DO OBYTNÉ ULICE
	ÚČELOVÉ KOMUNIKACE K ZEMĚDĚLSKÝM PLOCHÁM
	DOPLNĚNÍ MAPY ODHADEM
	VÝHLEDOVÝ ZÁMĚR POKRAČOVÁNÍ SEVERNÍ KOMUNIKACE
	KÓTOVÁNÍ V METRECH

LEGENDA INŽENÝRSKÝCH SÍTÍ - VIZ VÝKRES č.4

POZN.: PLOCHY MIMO ŘEŠENÉ ÚZEMÍ VYZNAČENY MATNĚ, ZCELA GRAFIČKY POTLAČENO MOŽNÉ ŘEŠENÍ V JIŽNÍ ČÁSTI ZASTAVITELNÉ PLOCHY BI-Z2:

	HRANICE CELÉ ZASTAVITELNÉ PLOCHY DLE ÚP
	DOPORUČENÝ NÁVRH JEDNOSMĚRNÉ KOMUNIKACE V PŘÍPADĚ PROPOJENÍ ZASTAVITELNÝCH PLOCH DO JEDNOHO URB.CELKU
	DOPORUČENÁ ŠÍŘKA JEDNOSMĚRNÉ KOMUNIKACE V PŘÍPADĚ PROPOJENÍ ZASTAVITELNÝCH PLOCH DO JEDNOHO URB.CELKU