

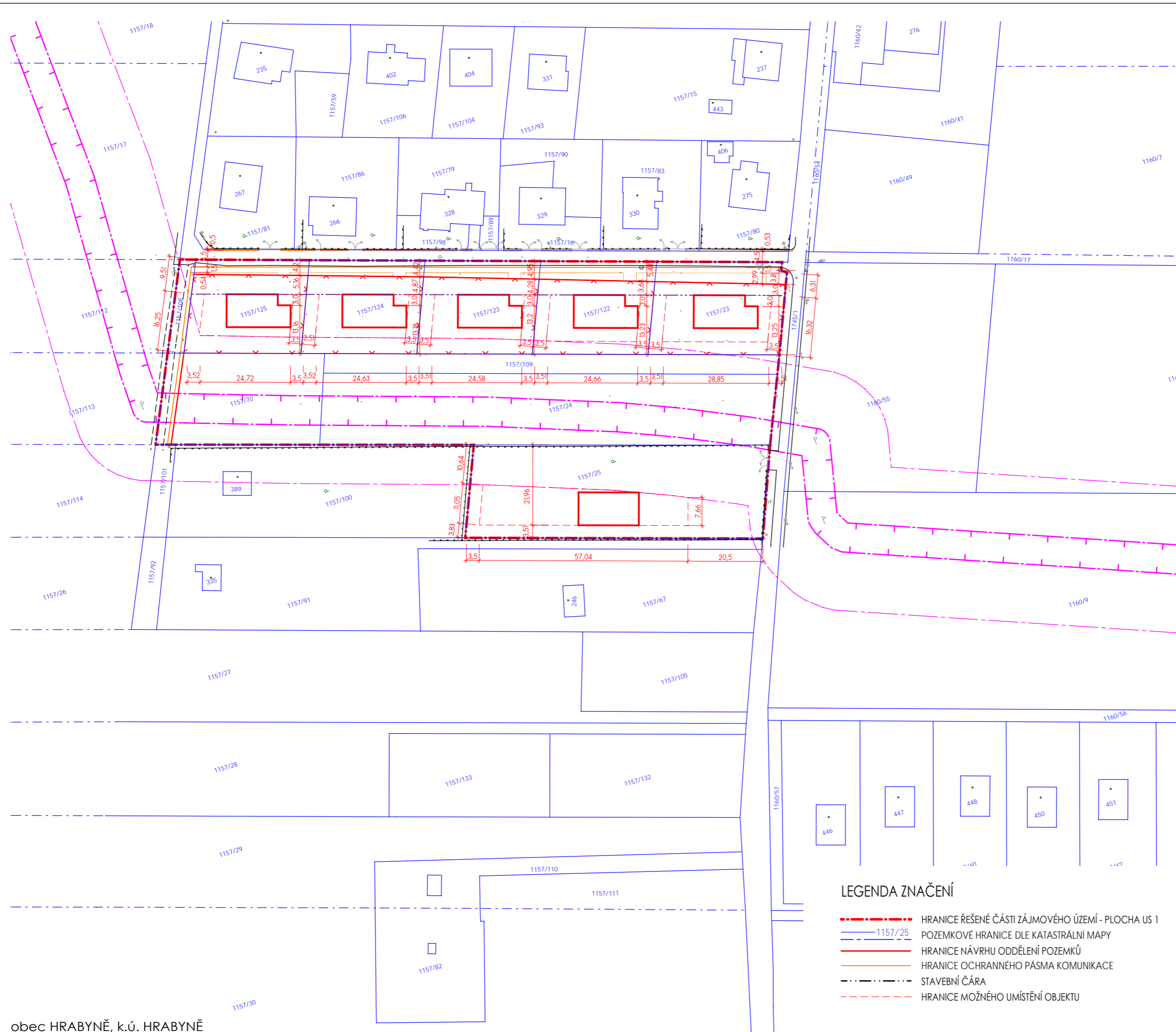


Obec HRABYNĚ
Hrabyně 70, 747 63
**Územní studie na plochu č.II/5
v obci Hrabyně**

**SITUACE
ODSTUPOVÉ
VZDÁLENOSTI
1:1000**


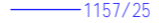






TECHNICO Opava s.r.o.
Hradecká 1576/51, 746 01 Opava
01/2010



obec HRABYNĚ, k.ú. HRABYNĚ

LEGENDA ZNAČENÍ

-  HRANICE ŘEŠENÉ ČÁSTI ZÁJMOVÉHO ÚZEMÍ - PLOCHA US 1
-  POZEMKOVÉ HRANICE DLE KATASTRÁLNÍ MAPY
-  HRANICE NÁVRHU ODDĚLENÍ POZEMKŮ
-  HRANICE OCHRANNÉHO PÁSMA KOMUNIKACE
-  STAVEBNÍ ČÁRA
-  HRANICE MOŽNÉHO UMÍSTĚNÍ OBJEKTU