














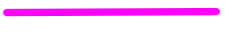




STÁVAJÍCÍ SÍŤ

-  HRANICE PARCEL
-  PODZEMNÍ VEDENÍ VN DO 35kV (ČEZd)
-  PODZEMNÍ VEDENÍ NN DO 1kV (ČEZd)
-  NADZEMNÍ VEDENÍ NN DO 1kV (ČEZd)
-  SEK KABEL PODZEMNÍ
-  METAL. KABEL PODZEMNÍ (Cetin a.s.)
-  SEK NADZEMNÍ (Cetin a.s.)
-  NTL PLYNOVOD (GasNet)
-  STL PLYNOVOD (GasNet)
-  KANALIZACE JEDNOTNÁ (SrnvaK)
-  KANALIZACE DEŠŤOVÁ (MĚSTO OPAVA)
-  VODOVODNÍ ŘÁD
-  STÁVAJÍCÍ ZELEN
-  HRANICE JEDNOTLIVÝCH PLOCH
- 
- 
- 
- 

Investor:
Magistrát města Opavy

Místo stavby/Kraj:
Opava / MS

Zodpovědný projektant
Ing. arch. P. Mlýnek

Vypracoval
Ing. Jiří Jurečka



J&J STUDIO - INŽENÝRSKÉ SÍTĚ s.r.o.
U Náhonu 6, 746 01 Opava
IČ: 26864169, DIČ: CZ26864169

ÚZEMNÍ STUDIE OPAVA-KATEŘINKY
lokality HOLASICKÁ
PLOCHA KA-P6

Číslo zakázky: 47/2018	Stupeň: STUDIE
Datum: 12/2019	Formát: 4A4
Měřítko: 1:1000	Výkres č.: 02

SITUACE - STÁVAJÍCÍ STAV