










ÚZEMNÍ STUDIE ZASTAVITELNÉ PLOCHY Z17

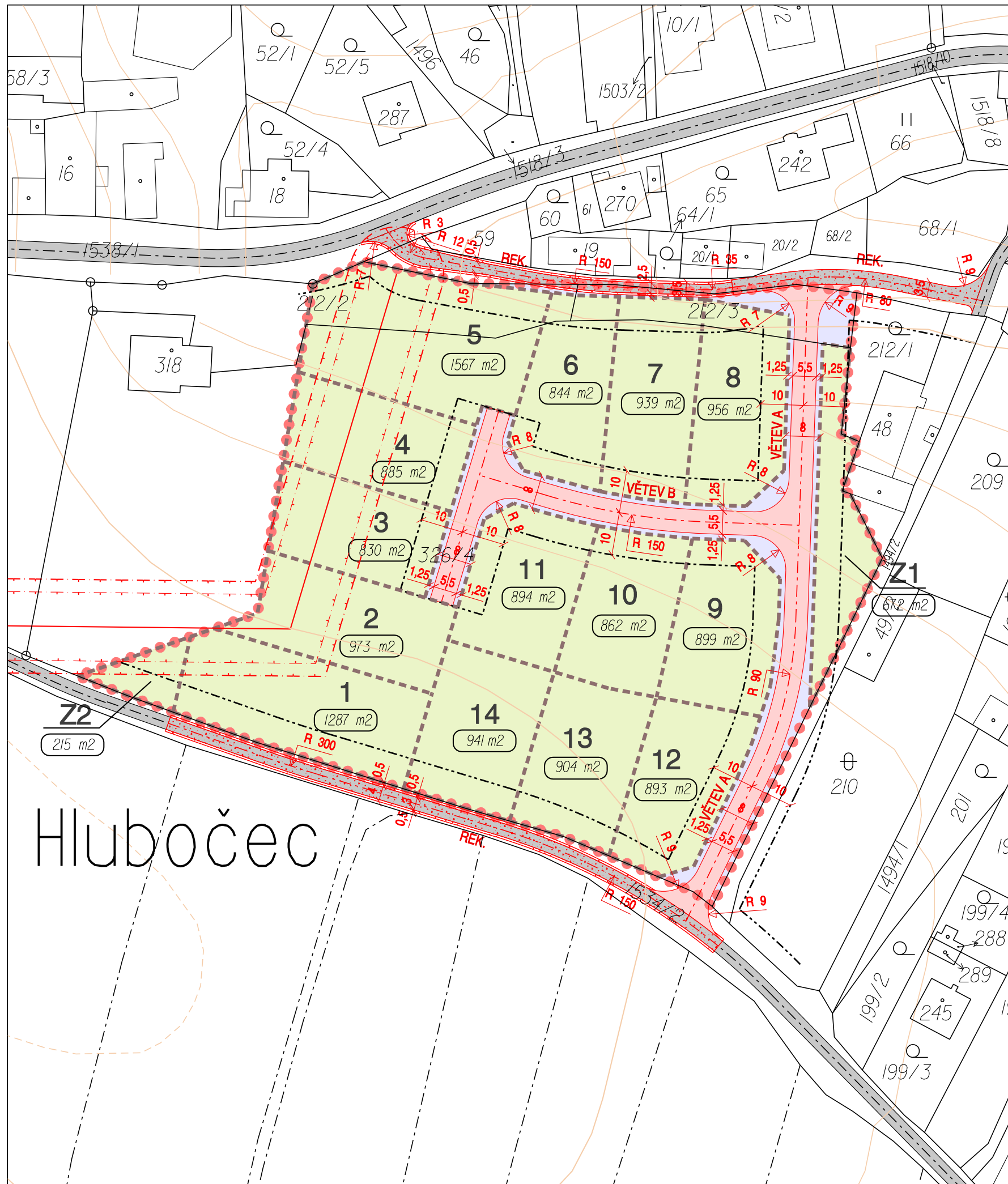
4. NÁVRH DOPRAVNÍHO ŘEŠENÍ

1 : 1 000

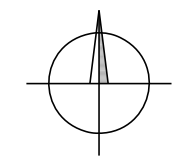
LEGENDA:

-  VYMEZENÍ ŘEŠENÉ PLOCHY
-  HRANICE STAVEBNÍCH POZEMKŮ
-  PLOCHY VEŘEJNÝCH PROSTRANSTVÍ V ŘEŠENÉ PLOŠE Z17
-  POZEMKY URČENÉ PRO VÝSTAVBU RODINNÝCH DOMŮ
-  NAVRŽENÉ MÍSTNÍ KOMUNIKACE OBSLUŽNÉ
-  REKONSTRUKCE A STAVEBNÍ ÚPRAVY STÁVAJÍCÍCH KOMUNIKACÍ A PLOCH
-  STÁVAJÍCÍ KOMUNIKACE A PLOCHY
-  ULIČNÍ ČÁRA (MINIMÁLNÍ ODSTUP BUDOVI OD KOMUNIKACE)
-  VZDUŠNÉ VEDENÍ VN VČETNĚ OCHRANNÉHO PÁSMA (- - - 10 m - - - 7 m od krajního vodiče vedení)
- 7** POŘADOVÉ ČÍSLO STAVEBNÍHO POZEMKU
- Z1** POŘADOVÉ ČÍSLO STAVEBNÍHO POZEMKU NAVRŽENÉHO PRO ROZŠÍŘENÍ STÁVAJÍCÍCH ZAHRAD

VÝMĚRA ZASTAVITELNÉ PLOCHY Z17: 1,71 ha



Hlubočec



PROJEKTOVÁ ČINNOST, URBANISMUS, ÚZEMNÍ PLÁNOVÁNÍ, EKOLOGIE, GIS

URBANISTICKÉ STŘEDISKO OSTRAVA, s.r.o.

Ostrava s.r.o. Spartakovců 3, Ostrava-Poruba, 70800 tel: 596 939 530, 596 939 531

ZODP.PROJEKTANT :	ING.ARCH.VLADIMÍRA FUSKOVÁ	
ZPRACOVATEL :	ING.ARCH.V. FUSKOVÁ, ING. V. ŠKVAIN, ING. J. ŠKVAIN, ING. M. SOCHOROVÁ	
OBJEDNATEL :	OBEC HLUBOČEC	DATUM : ŘÍJEN 2013