











ÚZEMNÍ STUDIE ZASTAVITELNÉ PLOCHY Z17

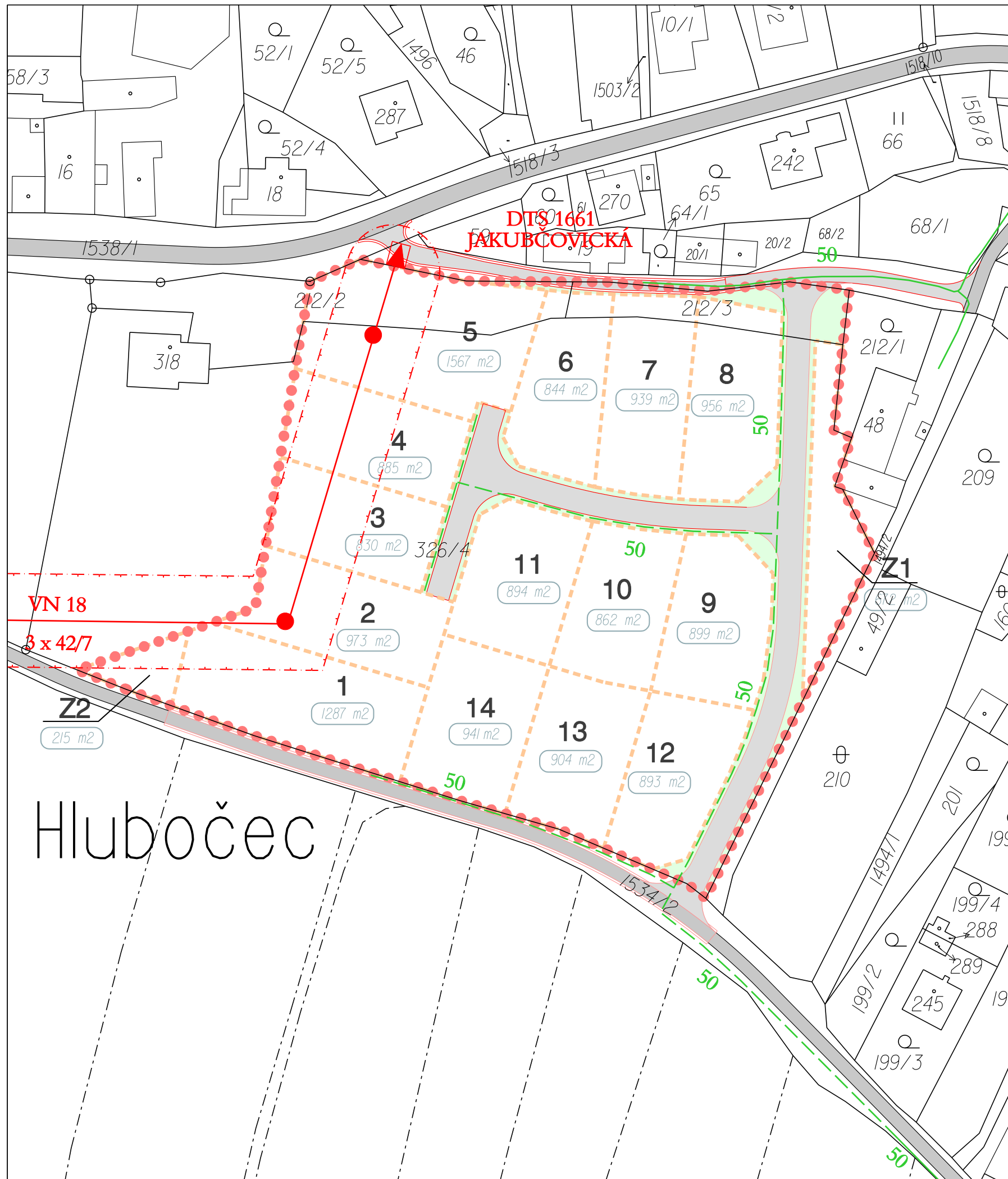
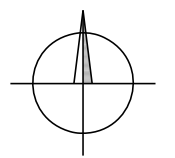
6. NÁVRH ZÁSOBOVÁNÍ PLYNEM A ELEKTRICKOU ENERGIÍ

1 : 1 000

LEGENDA:

-  VYMEZENÍ ŘEŠENÉ PLOCHY
-  HRANICE STAVEBNÍCH POZEMKŮ
-  PLOCHY VEŘEJNÝCH PROSTRANSTVÍ V ŘEŠENÉ PLOŠE Z17
-  NAVRŽENÉ MÍSTNÍ KOMUNIKACE OBSLUŽNÉ
-  STÁVAJÍCÍ KOMUNIKACE A PLOCHY
-  VEDENÍ VN - 22 KV NADZEMNÍ S OCHRANNÝM PÁSMEM - STAV
-  DISTRIBUČNÍ TRAFOSTANICE 22/0,4 KV - NÁVRH
-  PODPĚRNÉ BODY NADZEMNÍHO VEDENÍ VN - 22 KV
-  STŘEDOTLAKÝ PLYNOVOD - STAV
-  STŘEDOTLAKÝ PLYNOVOD - NÁVRH
- 7** POŘADOVÉ ČÍSLO STAVEBNÍHO POZEMKU
- Z1** POŘADOVÉ ČÍSLO STAVEBNÍHO POZEMKU NAVRŽENÉHO PRO ROZŠÍŘENÍ STÁVAJÍCÍCH ZAHRAD

VÝMĚRA ZASTAVITELNÉ PLOCHY Z17: 1,71 ha



Hlubočec



PROJEKTOVÁ ČINNOST, URBANISMUS, ÚZEMNÍ PLÁNOVÁNÍ, EKOLOGIE, GIS
URBANISTICKÉ STŘEDISKO OSTRAVA, s.r.o.
 Spartakovců 3, Ostrava-Poruba, 70800 tel: 596 939 530, 596 939 531

ZODP.PROJEKTANT :	ING.ARCH.VLADIMÍRA FUSKOVÁ	
ZPRACOVATEL :	ING.ARCH.V. FUSKOVÁ, ING. V. ŠKVAIN, ING. J. ŠKVAIN, ING. M. SOCHOROVÁ	
OBJEDNATEL :	OBEC HLUBOČEC	DATUM : ŘÍJEN 2013