

ODŮVODNĚNÍ ZMĚNY Č. 1 ÚZEMNÍHO PLÁNU OPAVY

B.4 VÝKRES TECHNICKÉ INFRASTRUKTURY - ENERGETIKY A ELEKTRONICKÝCH KOMUNIKACÍ

MĚŘÍTKO 1 : 5000

STAV NÁVRH



VYSOKOTLAKÝ PLYNOVOD (DO 40 bar VČETNĚ)



BEZPEČNOSTNÍ PÁSMO VYSOKOTLAKÉHO PLYNOVODU
A TECHNOLOGICKÉHO OBJEKTU NA PLYNOVODNÍ SÍTI



OCHRANNÉ PÁSMO VYSOKOTLAKÉHO PLYNOVODU
A TECHNOLOGICKÉHO OBJEKTU NA PLYNOVODNÍ SÍTI

PLOCHY S ROZDÍLNÝM ZPŮSOBEM VYUŽITÍ

STABILIZOVANÉ ZMĚNY



PLOCHY SMÍŠENÉ OBYTNÉ VENKOVSKÉ



PLOCHY BYDLENÍ INDIVIDUÁLNÍHO
- MĚSTSKÉ A PŘÍMĚSTSKÉ



PLOCHY OBČANSKÉHO VYBAVENÍ
- SPORTOVNÍCH A REKREAČNÍCH ZAŘÍZENÍ



PLOCHY SMÍŠENÉ VÝROBNÍ



PLOCHY VÝROBY A SKLADOVÁNÍ
- LEHKÉHO PRŮMYSLU




PLOCHY ZEMĚDĚLSKÉ - ZAHRADY



PLOCHY KOMUNIKACÍ



PLOCHY TECHNICKÉ INFRASTRUKTURY



PLOCHY SMÍŠENÉ NEZASTAVĚNÉHO ÚZEMÍ



PLOCHY LESNÍ



PLOCHY ZEMĚDĚLSKÉ



PLOCHY VODNÍ A VODOHOSPODÁŘSKÉ



PLOCHY DOPRAVNÍ INFRASTRUKTURY SILNIČNÍ

PLOCHY A KORIDORY S ROZDÍLNÝM ZPŮSOBEM VYUŽITÍ

STABILIZOVANÉ ZMĚNY



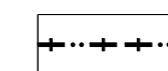
PLOCHY A KORIDORY DOPRAVNÍ INFRASTRUKTURY
SILNIČNÍ



KORIDORY DOPRAVNÍ INFRASTRUKTURY DRÁŽNÍ

INFORMACE O ÚZEMÍ

STAV NÁVRH




HRANICE ZASTAVĚNÉHO ÚZEMÍ K 1. 7. 2020




ZASTAVITELNÉ PLOCHY S OZNAČENÍM



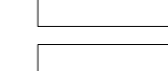
PLOCHY PŘESTAVBY S OZNAČENÍM



OZNAČENÍ KORIDORŮ
DOPRAVNÍ INFRASTRUKTURY SILNIČNÍ




OZNAČENÍ KORIDORŮ
DOPRAVNÍ INFRASTRUKTURY DRÁŽNÍ




OZNAČENÍ ÚZEMNÍ REZERVY
DOPRAVNÍ INFRASTRUKTURY SILNIČNÍ

PLOCHY PŘÍRODNÍ - ÚZEMNÍHO SYSTÉMU EKOLOGICKÉ STABILITY

STAV NÁVRH



LOKÁLNÍ BIOKORIDOR



LOKÁLNÍ BIOCENTRUM



RUŠENÍ JEVU



PROJEKTOVÁ ČINNOST, URBANISMUS, ÚZEMNÍ PLÁNOVÁNÍ, EKOLOGIE, GIS

URBANISTICKÉ STŘEDISKO OSTRAVA, s.r.o.

Spartakovců 3, Ostrava-Poruba, 70800

tel: 596939530, 596939531

ZODP.PROJEKTANT: ING. ARCH. VLADIMÍRA FUSKOVÁ

ZAK. ČÍSLO: U - 399

ZPRACOVATEL: ING. VÁCLAV ŠKVAIN

POŘIZOVATEL: STATUTÁRNÍ MĚSTO OPAVA

DATUM: ČERVEN 2021