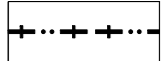














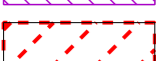

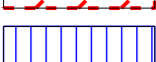
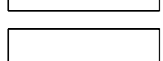



ZMĚNA Č. 2

ÚZEMNÍHO PLÁNU OPAVY

A.1 VÝKRES ZÁKLADNÍHO ČLENĚNÍ ÚZEMÍ

MĚŘÍTKO 1 : 5000

STAV	NÁVRH	
		HRANICE ZASTAVĚNÉHO ÚZEMÍ K 1. 7. 2022
		ZASTAVĚNÉ ÚZEMÍ K 1. 7. 2022
		ZASTAVITELNÉ PLOCHY S OZNAČENÍM
		ZASTAVITELNÉ PLOCHY - VEŘEJNÝCH PROSTRANSTVÍ - ZELENĚ VEŘEJNÉ S OZNAČENÍM
		PLOCHY PŘESTAVBY S OZNAČENÍM
		PLOCHY A KORIDORY DOPRAVNÍ INFRASTRUKTURY SILNIČNÍ
		PODMÍNKA REALIZACE - ZPRACOVÁNÍ ÚZEMNÍ STUDIE
		ZRUŠENA PODMÍNKA REALIZACE - ZPRACOVÁNÍ ÚZEMNÍ STUDIE (OP-P7; OP-P8; OP-P11; OP-P12)
		ZPRACOVANÉ ÚZEMNÍ STUDIE VLOŽENÉ DO EVIDENCE ÚZEMNĚ PLÁNOVACÍ ČINNOSTI (JK-Z18; JK-Z19; KO-Z12; KO-Z17; KO-Z22; KO-Z24; KO-Z41; KY-Z1; KY-Z5; KY-Z29; KY-Z35; KY-Z38; MH-Z11; OP-Z9; OP-Z17; OP-P5; OP-P6)
		ZRUŠENÍ JEVU

POUŽITÉ ZKRATKY:

JK - Jaktař, JA - Jarkovice, KA - Kateřinky u Opavy, KO - Komárov u Opavy, KY - Kylešovice, MH - Malé Hoštice, MI - Milostovice, OP - Opava-Předměstí, PA - Palhanec, PO - Podvihov, SL - Suché Lazce, VA - Vávrovice, VL - Vlašovičky, ZL - Zlatníky u Opavy

PODTISK: PLATNÝ ÚZEMNÍ PLÁN OPAVY



PROJEKTOVÁ ČINNOST, URBANISMUS, ÚZEMNÍ PLÁNOVÁNÍ, EKOLOGIE, GIS

URBANISTICKÉ STŘEDISKO OSTRAVA, s.r.o.

Spartakovců 3, Ostrava-Poruba, 70800

tel: 596939530, 596939531

ZODP.PROJEKTANT: ING. ARCH. VLADIMÍRA FUSKOVÁ

ZAK. ČÍSLO: U - 399

ZPRACOVATEL: ING. ARCH. VLADIMÍRA FUSKOVÁ, ING. VÁCLAV ŠKVAIN

POŘIZOVATEL: STATUTÁRNÍ MĚSTO OPAVA

DATUM: ČERVENEC 2022