








# ZMĚNA Č. 2

## ÚZEMNÍHO PLÁNU OPAVY

### A.3 VÝKRES VEŘEJNĚ PROSPĚŠNÝCH STAVEB, OPATŘENÍ A ASANACÍ

MĚŘÍTKO 1 : 5000

VEŘEJNĚ PROSPĚŠNÉ STAVBY A VEŘEJNĚ PROSPĚŠNÁ OPATŘENÍ, PRO KTERÉ LZE PRÁVA K POZEMKŮM A STAVBÁM VYVLASTNIT:

	Označení VPS v ÚP	Označení VPS v ZÚR MSK	Popis stavby
Veřejně prospěšné stavby dopravní infrastruktury			
	2/K1-DS		Přeložka silnice I/46 do tzv. Katefinského uzlu
	2/K2-DS	DZ23, DZ1, DZ24	přeložka silnice I/11 Opava-Komárov - Opava, jižní obchvat Komárova; přeložka silnice I/11 Nové Sedlice - Suché Lazce; přeložka silnice II/467 v koridoru 2/K2-DS
	2/K5-DS	DZ2	Dokončení křížení polní cesty se stavbou západní části jižního obchvatu v koridoru 2/K5-DS
	2/K6-DS	DZ2	Dokončení křížení polní cesty se stavbou západní části jižního obchvatu v koridoru 2/K6-DS
	2/K7-DS	DZ2	Dokončení křížení silnice III/4609 se stavbou západní části jižního obchvatu v koridoru 2/K7-DS
	2/K7-DS	DZ2	Dokončení křížení silnice III/4609 se stavbou západní části jižního obchvatu v koridoru 2/K8-DS
Opatření pro územní systém ekologické stability (ÚSES) - plochy pro založení prvků lokální úrovně v trase údolnicí Katefinského potoka do nivy řeky Opavy			
	L43		Rozšíření lokálního biocentra na lokálním biokoridoru



RUŠENÍ JEVU

PODTISK: PLATNÝ ÚZEMNÍ PLÁN OPAVY



PROJEKTOVÁ ČINNOST, URBANISMUS, ÚZEMNÍ PLÁNOVÁNÍ, EKOLOGIE, GIS

**URBANISTICKÉ STŘEDISKO OSTRAVA, s.r.o.**

Spartakovců 3, Ostrava-Poruba, 70800

tel: 596939530, 596939531

ZODP.PROJEKTANT: ING. ARCH. VLADIMÍRA FUSKOVÁ

ZAK. ČÍSLO: U - 399

ZPRACOVATEL: ING. ARCH. V. FUSKOVÁ, ING. P. ŠÍŘINA, ING. V. ŠKVAIN, ING. M. KRAUSOVÁ

POŘIZOVATEL: STATUTÁRNÍ MĚSTO OPAVA

DATUM: ČERVENEC 2022